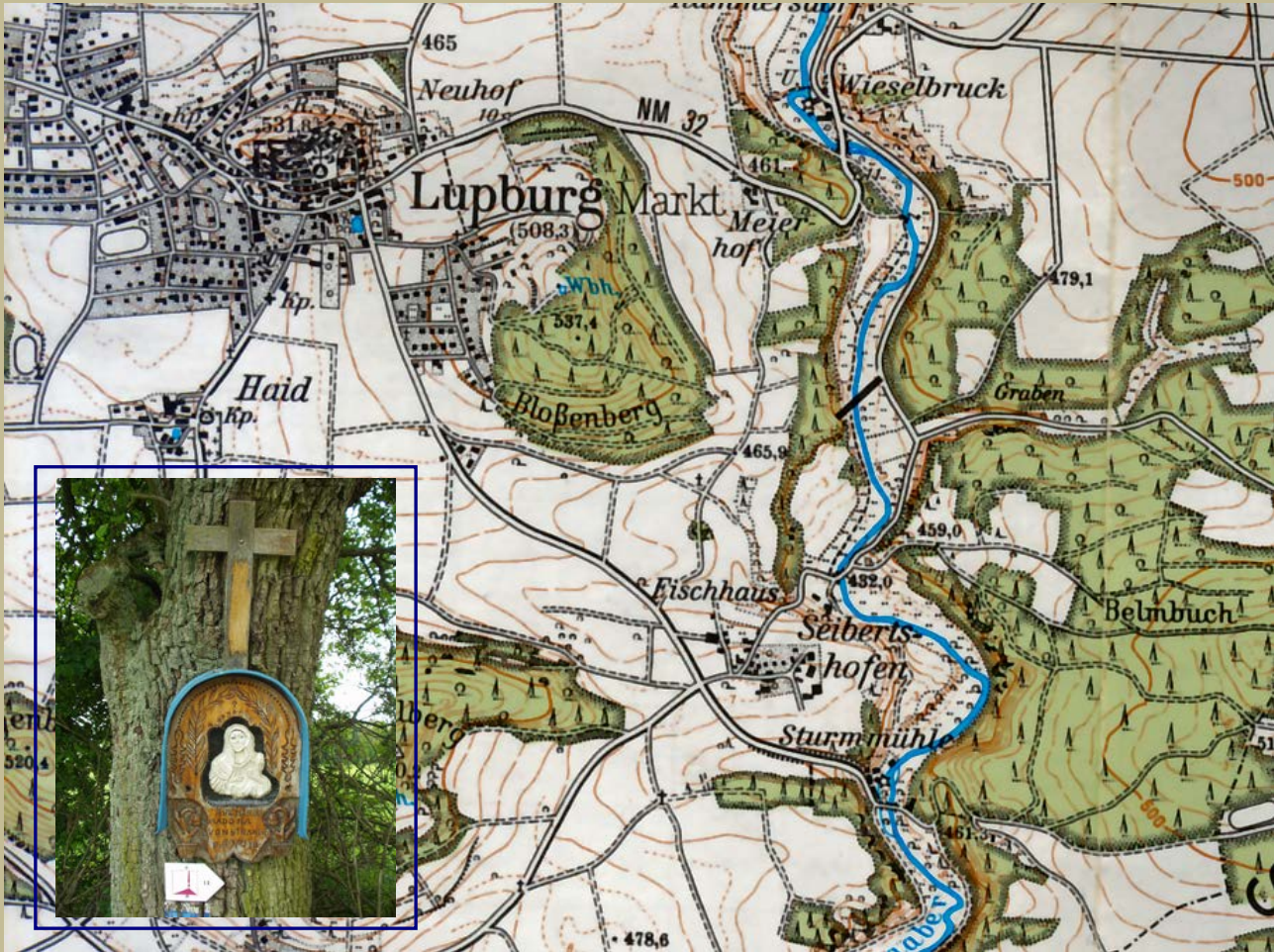


Feldkreuze – Wegkreuze - Steinkreuze



im Bereich Lupburg - Parsberg - Hohenfels

Johann Spangler

Flurkreuze - Wegkreuze - Steinkreuze
in den Gemeindebereichen
Lupburg – Parsberg - Hohenfels

Erweiterte 2. Auflage

Impressum:

© 2017 bei Johann Spangler
Alle Rechte vorbehalten

Fotos: Johann Spangler
Gestaltung: Johann Spangler
Karten: Geoportal Bayern, Bayernatlas
Geobasisdaten © Bayerische Vermessungsverwaltung

Druck:
Auflage: erweiterte 2. Auflage 2017

Inhaltsverzeichnis I - X

°öL	°nB	Beschreibung	Seite
	Dezimalgrad	Flur- und Wegkreuze	2
		Steinkreuze	3
		Sühnekreuze	4
		Keltenkreuze	5
		Gemeindebereich Lupburg	8
11,78273	49,15846	Gedenkkreuz bei Prünthal	9
11,76860	49,14946	Wegkreuz zw. Seibertshof und Meierhof	10
11,74021	49,16396	Flurkreuz östlich des Oberen Katzenberges	11
11,74149	49,15965	Flurkreuz zwischen Parsberg und Lupburg	12
11,74537	49,16127	Flurkreuz bei Lupburg (abgegangen)	13
11,76473	49,16661	Wegkreuz zwischen Eggenthal und Tischnerberg	14
11,76361	49,16284	Wegkreuz bei Eggenthal	15
11,77248	49,16663	Wegkreuz östlich des Tischnerberges	16
11,74617	49,16581	Wegkreuz zwischen Lupburg und Degerndorf östl. Unterer Katzenberg	17
11,73197	49,16760	Wegkreuz nördlich Oberer Katzenberg Richtung Hammermühle	18
11,74225	49,17003	Wegkreuz bei Degerndorf Richtung Hammermühle	19
11,75048	49,17338	Wegkreuz bei Degerndorf vor Biogasanlage (abgegangen)	20
11,75179	49,17252	Wegkreuz in Degerndorf bei Anwesen Achhammer	21
11,75738	49,15565	Kreuz an der Lederergasse 18, Lupburg	22
11,76995	49,14548	Wegkreuz in Seibertshofen neben der Kapelle	23
11,77036	49,14628	Wegkreuz in Seibertshofen links am Weg nach Fischhaus	24

°öL	°nB	Beschreibung	Seite
11,76769	49,14285	Wegkreuz zwischen Seibertshofen und See	25
11,76352	49,14112	Wegkreuz zwischen Seibertshofen und See	26
11,76627	49,14447	Bildstock zwischen Seibertshofen und See	27
11,77914	49,16009	Wegkreuz zwischen Rammersdorf und Prünthal	28
11,78473	49,16270	Wegkreuz in Prünthal	29
11,77405	49,15914	Wegkreuz in Rammersdorf	30
11,77086	49,15523	Wegkreuz in Meierhof	31
11,75383	49,16136	Wegkreuz zwischen Lupburg und Degerndorf südöstlich Lindelberg	32
11,74786	49,15144	Wegkreuz am neuen Sportplatz Lupburg	33
11,75280	49,15092	Wegkreuz in Haid bei Lupburg	34
11,74672	49,15138	Wegkreuz bei Lupburg am Sportplatz südöstlich des Reiselberges	35
11,74859	49,15703	Flurkreuz in Lupburg	36
11,74231	49,15132	Wegkreuz nordöstlich von Lohhof	38
11,74179	49,15260	Flurkreuz westlich des Reiselberges	39
11,77331	49,15708	Mariengrotte bei Wieselbruck	40
11,77169	49,16254	Wegkreuz in Gottesberg	41
11,75928	49,13210	Gedenkkreuz bei Niederhofen	42
11,75296	49,13804	Wegkreuz in See rechts an der Hauptstraße am Ortseingang	43
11,74581	49,13872	Flurkreuz von 2001 nördlich von Dettenhofen	44
11,74750	49,13659	Wegkreuz in Dettenhofen	45
11,73623	49,13355	Wegkreuz in Spitzberg	46
11,74329	49,13140	Flurkreuz nordwestlich des Lindelberg bei Dettenhofen	47
11,75902	49,12924	Wegkreuz rechts an der NM 35 bei Niederhofen Ri. Beratzhausen	48
11,76199	49,13477	Kreuz am Weg von See ins Seetal	49
11,76962	49,18250	Wegkreuz am alten Weg nach Höhendorf	50
11,76072	49,18730	Kreuz nordwestlich von Höhendorf	51

°ÖL	°nB	Beschreibung	Seite
11,78163	49,18984	Wegkreuz nördlich von Rackendorf	52
11,78252	49,18715	Wegkreuz südlich von Rackendorf	53
11,77708	49,17408	Wegkreuz südlich von Pöfersdorf	54
11,77685	49,17631	Kreuz in Pöfersdorf	55
11,78325	49,17661	Kreuz am Waldrand östlich von Pöfersdorf	56
11,75445	49,15744	Kreuz am Lindelbergweg in Lupburg	57
11,77345	49,19826	Kreuz in Höhenberg	58
11,75563	49,15465	Kreuz am Pfarrgarten in Lupburg	59
11,75345	49,15047	Friedhofskreuz in Haid bei Lupburg	60
11,77512	49,14458	Kreuz nördlich von Sturmmühle	61
11,77239	49,14751	Kreuz in Fischhaus	62
11,74371	49,17033	Mariengrotte in Degerndorf	63
11,78070	49,18753	Kreuz an Scheune in Rackendorf Nr. 6	64
11,75623	49,14355	Wegkreuz bei Neuheid	65
11,76819	49,18540	Kreuz in Höhendorf	66
		Gemeindebereich Parsberg	67
11,71352	49,22232	Kreuz nördlich von Freudenricht	68
11,71811	49,21693	Kreuz südlich von Freudenricht Richtung Limpelberg	69
11,72849	49,22584	Kreuz nordwestlich von Breienthal	70
11,7241	49,2075	Wegkreuz westlich von Holzheim	71
11,74148	49,20902	Kreuz beim Samainhof	72
11,74228	49,22438	Kreuz nördlich von Breienthal	73
11,75619	49,21830	Kreuz auf dem Stiglerfelsen bei Eichensee	74
11,75236	49,21020	Kreuz am Ortsende von Hörmannsdorf Richtung Freudenricht	75
11,76040	49,20691	Kreuz am Ortsanfang von Hörmannsdorf	76

°öL	°nB	Beschreibung	Seite
11,76292	49,21269	Kreuz mit Mariengrotte bei Ziegelhütte/Hörmannsdorf	77
11,76341	49,21125	Kreuz in Ziegelhütte	78
11,77696	49,21029	Kreuz in Ödenturn	79
11,77850	49,20627	Kreuz östlich von Kühnhausen	80
11,76339	49,20064	Kreuz südwestlich von Kühnhausen	81
11,68878	49,15139	Kreuz südwestlich von Eglwang	82
11,73712	49,20132	Kreuz in Weiherstetten	83
11,74245	49,20309	Kreuz östlich von Weiherstetten	84
11,74818	49,20434	Kreuz mit Mariengrotte südwestlich von Hörmannsdorf	85
11,71259	49,20106	Kreuz am Weg zwischen Pathal und Holzheim	86
11,70706	49,19900	Kreuz am Weg zwischen Pathal und Holzheim	87
11,71946	49,19419	Kreuz nordöstlich von Rudenshofen	88
11,69380	49,19359	Kreuz in Pathal	89
11,74592	49,19348	Kreuz an der St 2234 südlich von Haid bei Hörmannsdorf	90
11,78321	49,21461	Wegkreuz gegenüber Truppenübungsplatzeinfahrt Tor 5	91
11,72168	49,20095	Kreuz südwestlich von Holzheim im Wald „Küche“	92
11,74363	49,21622	Kreuz vor Breienthal	93
11,67067	49,19415	Kreuz an der Polstermühle	94
11,70168	49,17289	Kreuz südlich Steinmühle	95
11,67925	49,16557	Kreuz in Bogenmühle beim Anwesen Vogl	96
11,67521	49,18184	Kreuz nördlich von Gastelshof	97
11,68270	49,17400	Kreuz bei Darshofen links an der Straße Richtung Eichhofen	98
11,68371	49,16625	Kreuz südwestlich von Darshofen	99
11,68701	49,16663	Kreuz südlich von Darshofen	100
11,68828	49,16785	Kreuz südlich von Darshofen	101
11,67861	49,17328	Bildstock westlich von Darshofen	102

°öL	°nB	Beschreibung	Seite
11,69997	49,16643	Gedenkmarter zum Straßenbau zwischen Darshofen und Parsberg	103
11,68663	49,16418	Gedenkkreuz an Schneck Markus	104
11,68092	49,17060	Kreuzstock nördlich von Kerschhofen	105
11,67719	49,17870	Kreuz in Gastelshof Süd	106
11,67740	49,17945	Kreuz in Gastelshof Nord	107
11,66788	49,18641	Bildstock zwischen Klapfenberg und Haag	108
11,67959	49,17608	Kreuz bei Katzenfels	109
11,67968	49,16033	Kreuz nordwestlich von Eglwang	110
11,67291	49,16561	Kreuz am Hennerloch	111
11,67127	49,16634	Kreuz beim Hennerloch	112
11,67328	49,19900	Steinbildstock in Rosenthal Nr. 1	113
11,67479	49,17494	Flurkreuz zwischen Hummetsbügel und Katzenfels	114
11,68787	49,16980	Marienstock in Darshofen	115
11,68834	49,16989	Marienfelsen in Darshofen	116
11,67714	49,19538	Kreuz nördlich von Klapfenberg	117
11,67931	49,19029	Kreuz in Klapfenberg rechts des Rosenthaler Weges	118
11,67918	49,18760	Kreuz in Klapfenberg rechts der Polstermühlstraße	119
11,68508	49,18182	Kreuz am Hohenstein bei Klapfenberg (abgegangen bzw. versetzt s. 139)	120
11,68479	49,17596	Kreuz am alten Kirchplatz bei Darshofen	121
11,66987	49,16870	Kreuz bei Kerschhofen Richtung Krappenhofen	122
11,69341	49,16910	Kreuz in Darshofen	123
11,48759	49,17134	Kreuz an der Kirche in Darshofen	124
11,69187	49,17013	Kreuz in Darshofen, Parsberger Str.11a	125
11,69341	49,18567	Gedenkkreuz südöstlich des Spitzigberges (abgebrochen)	126
11,68959	49,15336	Kreuz an der Kapelle in Eglwang	127
11,69383	49,19359	Kreuz in Pathal	128

°öL	°nB	Beschreibung	Seite
11,69263	49,19713	Kreuz südlich Ronsolden bei Hollerstraße 16	129
11,69596	49,17682	Kreuz am Ultraleichtflugplatz	130
11,68776	49,19082	Kreuz zwischen Pathal und Klapfenberg am alten Bauschuttplatz	131
11,69551	49,17270	Kreuz nördlich von Darshofen Richtung St 2220	132
11,68114	49,18552	Kreuz südlich vor Klapfenberg	133
11,70498	49,15171	Kreuz am Lindelberg	134
11,69962	49,17086	Kreuz östlich von Darshofen Richtung Parsberg	135
11,69386	49,15506	Kreuz auf den Heilighängen bei Darshofen	136
11,74876	49,20830	Kreuz bei Fam. Geitner in Hörmannsdorf	137
11,77344	49,19826	Kreuz in Höhenberg	138
11,71917	49,16232	Kreuz am Haus Kiesweg 12 in Parsberg	139
11,74217	49,18783	Kreuz in Wolfsquiga	140
11,72681	49,15866	Kreuz am Krankenhausberg Parsberg	141
11,70346	49,12889	Kreuz in Mannsdorf 3	142
11,70233	49,12512	Kreuz in Mannsdorf 10	143
11,69437	49,15084	Kreuz rechts am Weg von Eglwang zur Mischanlage	144
11,71011	49,16887	Kreuz Auf der Breiten	145
11,71462	49,16026	Kreuz am Beginn der Darshofener Straße rechts in Parsberg	146
11,72555	49,15604	Kreuz am Abzweig Alte Seer Straße – Edith-Stein-Straße in Parsberg	147
11,72814	49,16337	Kratzerkreuz in der Industriestraße	148
11,70289	49,15586	Kreuz am Ortsende Parsbergs in der Eglwanger Straße	149
11,71237	49,16536	Kreuz und Marter östlich des Schindelberges	150
11,70547	49,16540	Steinbild und Kreuz südlich des Schindelberges	152
11,69466	49,15361	Kreuz rechts am Weg von Parsberg nach Eglwang	153
11,72802	49,16458	Kreuz nach Anwesen Meinzingen Richtung Degerndorf	154
11,71430	49,15670	Dallmeierkreuz	155

°öL	°nB	Beschreibung	Seite
11,71868	49,15531	Kreuz in der Pfarrer-Fischer-Straße vor der Drogenklinik	156
11,72063	49,15984	Kreuz an der Pfarrkirche Parsberg	157
11,73258	49,16358	Kreuz südlich des Oberen Katzenberges	158
11,70738	49,15702	Kreuz am Parkplatz hinter dem Möbelhof	159
11,69704	49,11289	Kreuz bei der Kapelle in Rofen bei Hamberg	160
11,69869	49,11377	Marienstock in Rofen	161
11,69022	49,11129	Bildstock östlich von Hamberg	162
11,68789	49,10764	Kreuz in Hamberg an der Hauptstraße 19	163
11,68874	49,10295	Kreuz südlich von Eckering	164
11,68470	49,10341	Kreuz an der Hauptstraße 45 in Eckering	165
11,67343	49,10284	Kreuz am Waldrand südwestlich von Hamberg	166
11,67917	49,10902	Flurkreuz an der Rascher Straße zw. Hamberg und Ödberg	167
11,68690	49,11419	Kreuz an der Winner Straße 5 in Hamberg	168
11,68057	49,11382	Kreuz westlich von Schöndorf	169
11,68681	49,11234	Kreuz südlich von Schöndorf an der Reitstraße	170
11,71932	49,09501	Kreuz südlich von Herrnried am Rieplberg	171
11,71097	49,10172	Kreuz südwestlich von Herrnried	172
11,71627	49,10549	Kreuz in Herrnried beim Feuerwehrhaus	173
11,72094	49,10745	Kreuz in Herrnried am Ortseingang von Richtung Willenhofen	174
11,72561	49,10445	Kreuz südöstlich von Herrnried	175
11,72907	49,10490	Kreuz in Herrnried Nr. 18 in der Beratzhauser Straße	176
11,74329	49,11161	Kreuz nördlich von Kellerhof Richtung Willenhofen	177
11,73748	49,11412	Kreuz am Ortsanfang von Willenhofen aus Richtung Kellerhof	178
11,73303	49,09873	Kreuz südöstlich von Herrnriede	179
11,72665	49,12107	Kreuz nördlich von Willenhofen bei Rotstauden	180
11,71140	49,12998	Kreuz zwischen Mannsdorf und Kripling	181

°öL	°nB	Beschreibung	Seite
11,70442	49,13044	Bildstock nördlich von Mannsdorf	182
11,71075	49,11431	Marienstock nordwestlich von Herrried	183
11,70932	49,12391	Kreuzstock am Weg von der B8 Richtung Mannsdorf	184
11,70828	49,12449	Kreuzstock am Weg von der B8 Richtung Mannsdorf	185
11,73631	49,11834	Kreuz östlich von Willenhofen Richtung See	186
11,71248	49,13107	Kreuz bei Mannsdorf Nr. 7	187
11,71936	49,10551	Kreuz an der Kirche in Herrried	188
11,74131	49,12028	Marienmarter östlich von Willenhofen	189
11,71028	49,18233	Feldkreuz südlich von Rudenshofen	190
11,71164	49,18553	Kreuz in Rudenshofen	191
11,74958	49,16326	Kreuz nördlich von Lupburg am Lindelberg	192
11,71994	49,17716	Kreuz in Hackenhofen	193
		Gemeindebereich Hohenfels	195
11,81168	49,21388	Flurbereinigungskreuz in Großbissendorf	196
11,79789	49,21251	Kreuz westlich von Großbissendorf am Frauenboden	197
11,80202	49,18606	Gedenkkreuz Matthias Stiegler zwischen Hitzendorf und Stetten	198
11,79281	49,18788	Kreuz in Hitzendorf	199
11,81561	49,18471	Kreuz in Stetten bei Hausnummer 11	200
11,86275	49,17365	Kreuz östlich von Effenricht Richtung Kleinmittersdorf	201
11,82209	49,17839	Flurbereinigungskreuz südlich von Raitenbuch	202
11,83274	49,19092	Kreuz nordöstlich von Pillmannsricht	203
11,84350	49,17135	Altes Grabkreuz nördlich von Hausraitenbuch	204
11,82263	49,18209	Kreuz in Raitenbuch	205
11,82496	49,18570	Weberkreuz nordöstlich von Raitenbuch im Hoch	206
11,82000	49,18202	Kreuz am Kriegerdenkmal in Raitenbuch	207

°öL	°nB	Beschreibung	Seite
11,85978	49,19649	Kreuz an der Wand in Winklmühle	208
11,85806	49,15975	Kreuz südöstlich von Unterwahrberg	209
11,82197	49,17519	Kreuz zwischen Raitenbuch und Buchhausen	210
11,82869	49,16066	Kreuz westlich von Gunzenhof	211
11,83514	49,15739	Gedenkkreuz an der Kreuzung zwischen Gunzenhof und Schrotzhofen	212
11,83589	49,15865	Flurbereinigungskreuz südlich von Gunzenhof	213
11,84343	49,16256	Kreuz nordöstlich von Gunzenhof	214
11,83133	49,16860	Kreuz in Haarziegelhütte	215
11,87791	49,19000	Bildstock nordöstlich von Markstetten	216
11,88858	49,19158	Gedenkkreuz Schardt am Forellenbach östlich von Baumühle	217
11,88054	49,19276	Kreuz nördlich von Baumühle	218
11,85068	49,20022	Kreuz Am Gmaisberg in Hohenfels	219
11,85804	49,19757	Kreuz nordwestlich von der Winklmühle vor Hohenfels	220
11,84338	49,21281	Kreuz am Radweg zwischen Hohenfels und Großbissendorf	221
11,84498	49,19643	Kreuz am ehemaligen Schuttplatz von Hohenfels	222
11,83983	49,19773	Kreuz östlich des Sportplatzes Ziegelhütte-Hohenfels	224
11,83861	49,19987	Kreuz bei Haarziegelhütte am Abweig nach Stallhof	225
11,84347	49,18605	Kreuz an der Kapelle in Holzheim bei Hohenfels	226
11,83405	49,21156	Kreuz nordwestlich von Harrhof bei Hohenfels	227
11,84848	49,19990	Kreuz am Gmaisberg bei Hohenfels	228
11,87059	49,18529	Kreuz in Markstetten	229
11,87417	49,17097	Kreuz in Kleinmittersdorf Nr. 5	230
11,83990	49,16869	Kreuz in Hausraitenbuch (Bumsnkreuz)	231
11,87602	49,17414	Kreuz am Ortseingang von Kleinmittersdorf	232

°öL	°nB	Beschreibung	Seite
		Steinkreuze und Steinmarterl	234
11,66214	49,21580	Steinkreuz bei Altenveldorf/Neumühle	235
11,65834	49,20968	Steinkreuz ca 250 m südwestlich von Regenfußmühle	236
		Steinkreuz nördlich von Klapfenberg	236
		Steinkreuz in Seubersdorf	237
11,65796	49,18230	Steinkreuz ca. 700 m westlich von Eichhofen im Eisental	237/238
11,66153	49,19840	Steinkreuz links an der Verb.-straße von der St 2251 nach Haumühle	238
11,59560	49,15798	Steinkreuz nördlich von Schnufenhofen	239
11,58609	49,15493	Steinkreuz nordwestlich von Schnufenhofen	239
11,75549	49,13481	Steinmarter von 1864 in See Richtung Willenhofen	240
11,76881	49,18461	Marien-Steinmarter in Höhendorf	241
11,71745	49,15111	Kreuz in Streuobstwiese südlich der Drogenklinik	242
11,73203	49,11714	Steinmarter in Willenhofen	243
11,69865	49,11366	Kreuz und Bildstock in Rofen bei Hamberg	244
11,69636	49,11101	Steinmarter südlich von Rofen Richtung Hamberg	245
11,84510	49,20398	Steinmarter in Hohenfels Auf der Breiten 10a	246
11,73910	49,11839	Steinmarter ca. 550 m östlich von Willenhofen	247
11,79889	49,21072	Steinmarter in Effersdorf	248
11,80274	49,21096	Steinmarter südwestlich von Großbissendorf vor Effersdorf	249
11,81213	49,21287	Steinmarter südlich am Ortsausgang von Großbissendorf	250
11,82049	49,21316	Steinmarter östlich von Großbissendorf	251
11,81424	49,19059	Kreuz in Wendlmannthal	252
11,81893	49,18352	Steinmarter am Kreisverkehr in Raitenbuch	253-255
11,61467	49,19325	Steintafel nördlich von Frischgrün bei Waldhausen	256
11,85060	49,16712	Kreuz ca. 800 m östlich von Hausraitenbuch im Wald Richtung Oberwahrberg	257
11,68025	49,10860	Steintafel ca. 450 m westlich von Hamberg	258

°ÖL	°nB	Beschreibung	Seite
11,69999	49,16642	Steinmarter zwischen Parsberg und Darshofen	259
11,62901	49,17217	Steinkreuz ca. 650 m nördlich von Seubersdorf	260
11,65597	49,14527	Steinmarter westlich von Daßwang	261
11,61268	49,15768	Kreuz auf Steinsockel im Kummertal südwestlich von Seubersdorf	262
11,55401	49,13521	Kreuz nördlich von Waldkirchen	263
11,59591	49,14682	Bischofstein südlich von Schnufenhofen	264/265
11,56661	49,13264	Weißer Marter am Weg von Ittelhofen nach Waldkirchen	266
11,54376	49,13254	Steinkreuz in Gsöllnhof	267
11,60067	49,12818	Kreuz in Wissing am Kirchsteig	268
11,60557	49,13147	Kreuz nordöstlich in Wissing	269
11,62193	49,15845	Steinmarter in Seubersdorf	270

Flur- und Wegkreuze

Ein **Flurkreuz**, auch **Wegekreuz**, ist ein Kreuz, das entweder an einer Wegkreuzung, an einem Weg oder einer Straße, am Feldrand oder im Wald stehen kann. Es kann aus unterschiedlichen Materialien bestehen, wie etwa Holz, Stein, Metall oder aus beiden letztgenannten.

Flurkreuze findet man besonders häufig in katholischen Landstrichen. Die meisten entstanden schon in den vergangenen Jahrhunderten und wurden von unseren Vorfahren als Zeichen ihres Glaubens errichtet. Einige von ihnen stellten sie an dem Ort auf, an dem zuvor entweder ein Unfall oder ein Verbrechen geschah. Von den meisten Flurkreuzen weiß man allerdings den Aufstellungsgrund nicht mehr.

Wurde ein Flurkreuz im Lauf der Jahrzehnte morsch oder baufällig, restaurierte man es oder stellte ein neues an dem betreffenden Ort auf. An manchen Kreuzen befindet sich auch eine Inschrift, aus der zu ersehen ist, warum das jeweilige Kreuz aufgestellt wurde und von wem. In manchen Gegenden bestehen Flurkreuze größtenteils aus Holz, in der Mehrzahl der Gegenden aus Stein. Vom kleinen unscheinbaren bis hin zu den aus starken Balken gezimmerten Kreuzen ist jede Größe vertreten. An manchem befindet sich auch eine kunstvoll geschnitzte Christusfigur.

Neben ihnen trifft man auch des Öfteren auf ein Steinkreuz. Diese sind weit dauerhafter und haben schon so manches Jahrhundert überstanden. Mit ihrer gedrungenen Form und ihrer geringen Höhe von etwa einem halben Meter, wirken sie plump, aber auch urtümlich. Steinkreuze werden vor allem in der Oberpfalz "Husittenkreuze", "Schwedenkreuze" oder auch "Sühnekreuze" genannt.

Steinkreuz

Zu den ältesten Flurdenkmälern zählen **Steinkreuze**. Es sind meist 80 bis 120 Zentimeter hohe und 40 bis 60 Zentimeter breite, klobige Kreuze, die fast immer aus einem Block - meist Granit - gemeißelt wurden. Man findet diese geheimnisumwitterten Denkmäler entlang von alten Straßen und Wegkreuzungen, an Bäumen und Waldrändern, auf Anhöhen oder auf Gemeinde- und alten Herrschaftsgrenzen. Besonders in der Oberpfalz sind sie öfters zu finden.

Leider sind viele dieser steinernen Zeugen einer vergangenen Zeit durch Unachtsamkeit, Unwissenheit oder mutwillige Zerstörung verschwunden. Wie Rainer H. Schmeissner in seiner 1977 erschienenen Monografie "Steinkreuze in der Oberpfalz" schreibt, gibt es heute noch über 300 von ihnen allein in der Oberpfalz. 400 Exemplare waren es hier noch um die Jahrhundertwende, das sind fast doppelt so viele wie in Nieder- und Oberbayern zusammen.

Oft sind diese grob behauenen Kreuze schon in einem stark verwitterten Zustand. An manchen ist eine Zeichnung eingeritzt, nur selten haben sie aber eine Inschrift. Dieses schmucklose Aussehen mag wohl auch ein Grund dafür sein, dass sie die Fantasie der Menschen schon immer beflügelten. Etwas Geheimnisvolles scheint viele dieser Kreuze zu umgeben. Die alteingesessene Bevölkerung weiß über die meisten dieser Flurdenkmäler noch manch schauerliche Geschichte oder Sage zu erzählen.

Im Volksmund haben die Steinkreuze mehrere Bezeichnungen. Entlang des Böhmerwaldes nennt man sie "Hussitenkreuze" und in der nördlichen Oberpfalz sind es die "Schwedekreuze". In mehreren Sagen ist die Rede davon, dass unter diesen Denkmälern Schweden begraben liegen. Die meisten dieser Kreuze entstanden jedoch schon lange vor dem 30jährigen Krieg. Andere Bezeichnungen heißen "Sühnekreuze", "Pestkreuze" und "Franzosenkreuze".

Sühnekreuze

Der wahre Aufstellungsgrund ist nur von den wenigsten Steinkreuzen bekannt. Bei den meisten fehlt jeglicher Hinweis auf ihre Bedeutung. Sicher ist nur, dass die meisten zwischen den Jahren 1400 und 1650 aufgestellt wurden. Einige wenige von ihnen stehen im Zusammenhang mit Totschlagsdelikten. Wurde jemand im Streit oder anderweitig ohne Absicht getötet, musste der Schuldige mit der Familie des Opfers einig werden. Es wurden zwischen beiden privatrechtliche Sühneverträge abgeschlossen.

Ab 1300 soll es deshalb üblich gewesen sein, am Tatort oder dort wo es die Angehörigen wünschten, ein steinernes "Sühnekreuz" aufzustellen. Es sind jedoch nur wenige Oberpfälzer Sühneverträge erhalten geblieben, die mit der Setzung eines Sühnekreuzes in Verbindung gebracht werden können. Diesem privatem Rechtsbrauch wurde durch das Strafrechtbuch Kaiser Karl V., der "Constitutio Criminalis Carplina" im Jahre 1532 ein Ende gesetzt. Von da an wurde die Bestrafung von der weltlichen Obrigkeit vorgenommen.

Flurdenkmalforscher glauben, dass es falsch wäre, von den Steinkreuzen generell als "Sühnekreuzen" zu reden. Ihrer Meinung nach haben die Mehrzahl der Kreuze religiösen Gedenkcharakter. Man glaubt aber auch, dass einige als Grenzzeichen, Richtungsweiser, Freisteine, Pestkreuze oder als Gerichtskreuze dienten. Über interessante und merkwürdige Zusammenhänge zwischen Steinkreuzen und anderen weltlichen und kirchlichen Denkmälern schreibt Karl Bedal in einer 1986 erschienen Schrift. Trotz verschiedener Meinungen und intensiver archivalischer Forschungen umgibt diese groben und massigen Kreuze aber immer noch ein Hauch des Geheimnisvollen und Rätselhaften.

Literatur

- Schmeissner, Rainer H. / **Steinkreuze in der Oberpfalz, 1977**
- Bedal, Karl; Rätselhaftes, versunken, vergessen, unsichtbar. Doch genau vermessen, Hof 1986

Keltenkreuze

Frühe Formen

Besonders die frühen irischen Kreuze (7. Jahrhundert) sind mit Knotenmustern in mannigfaltigen Variationen verziert. In Carndonagh und Fahan, Co. Donegal, bei den ältesten irischen Kreuzen (Cross-slab), fehlt der Ring noch, der erst im Kreuz von Ahenny (8. Jahrhundert) erscheint und im 12. Jahrhundert Dysert O’Dea) Co. Clare wieder verschwindet, aber bei Grabkreuzen bis heute üblich ist. Einen formalen Ansatz zum echten Keltenkreuz stellt das rohe Errigal Keerogue Cross auf einem Friedhof in Co. Tyrone dar. Eine Weiterentwicklung in Richtung Keltenkreuz ist sicher das undatierbare Kreuz auf dem Friedhof von Noughaval.

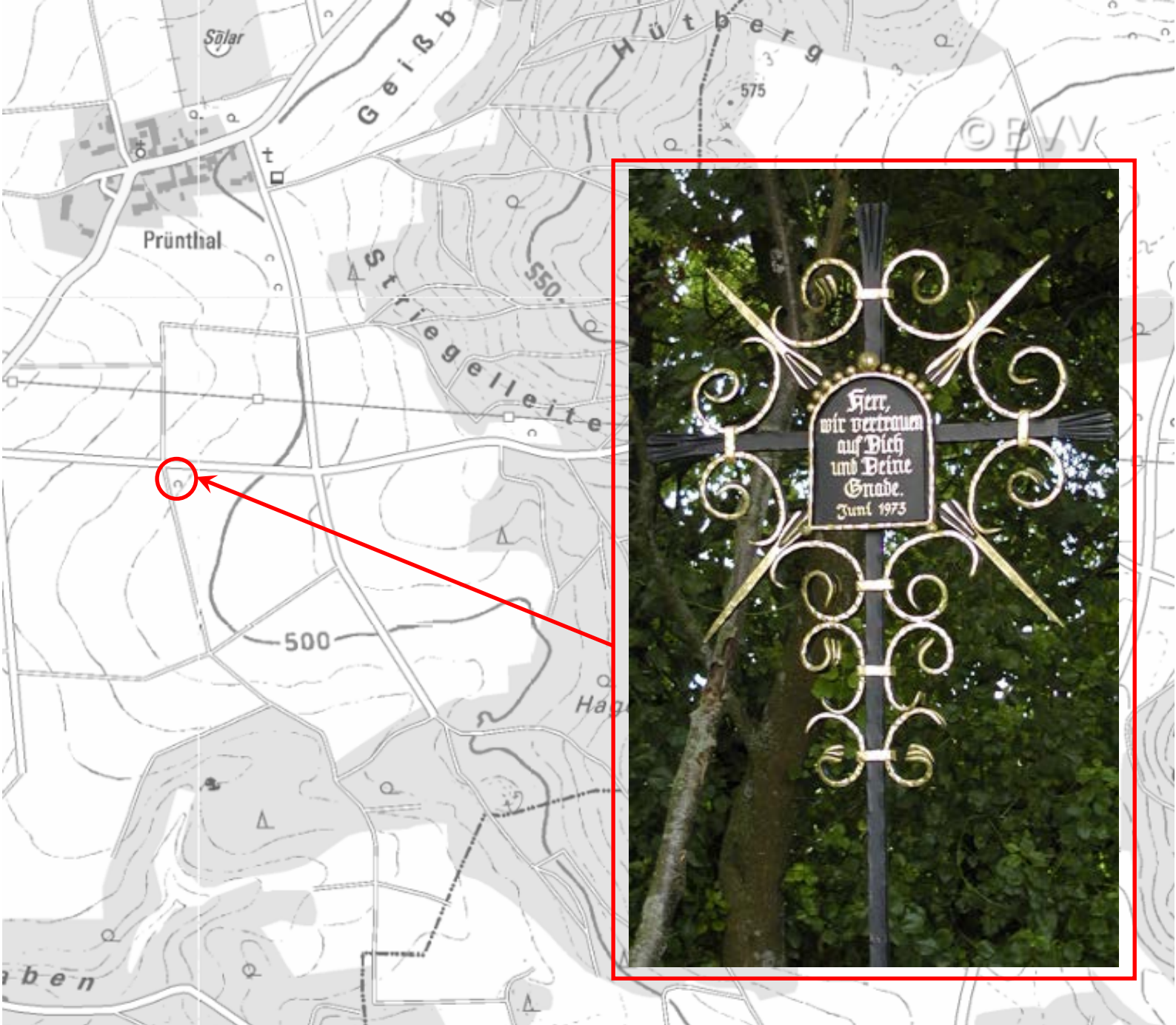
Spätere Formen

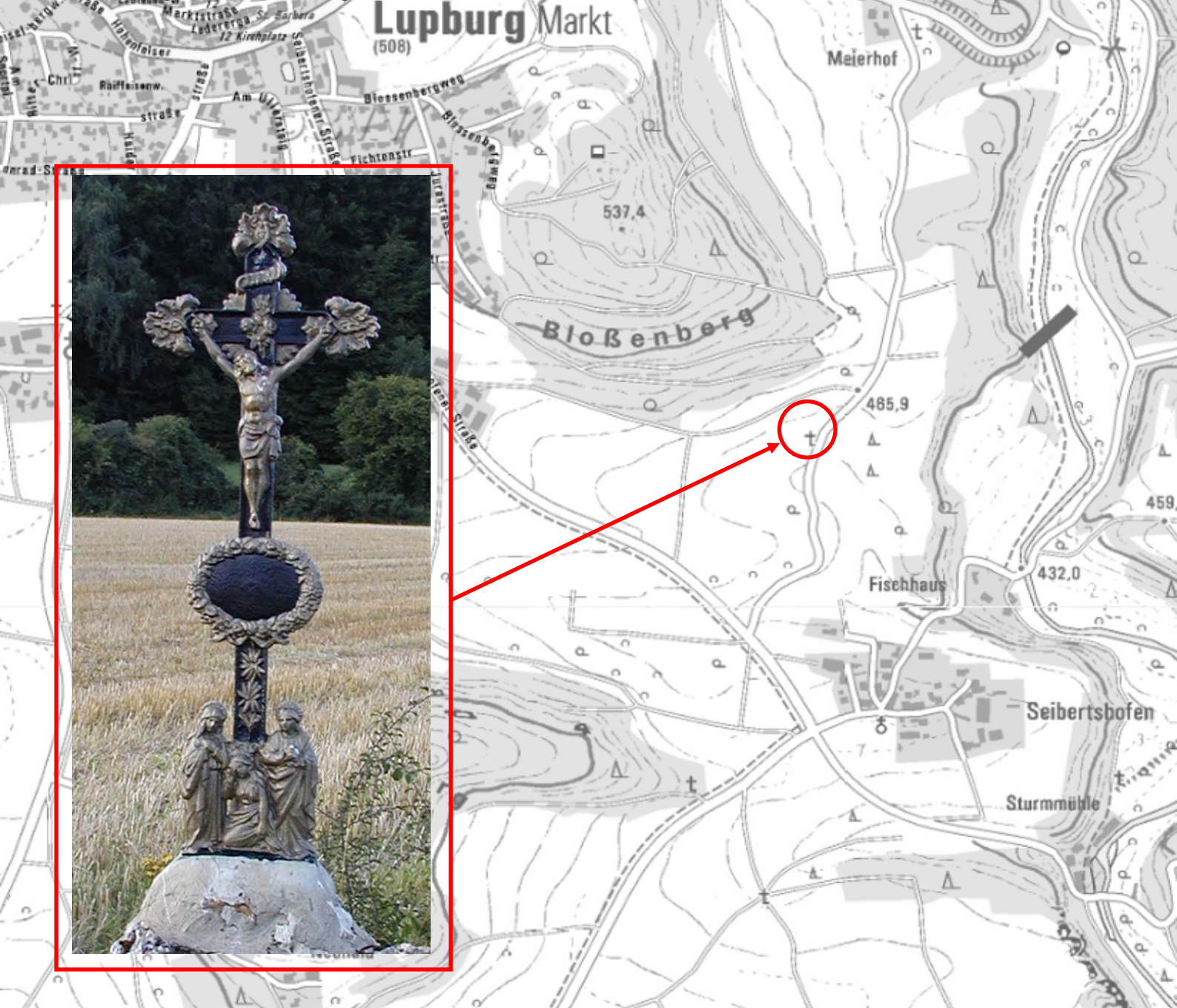
Später werden szenisch aufbereitete Figurengruppen, wie sie besonders gut das Arboe und das Donaghmore Kreuz im County Tyrone zeigen, typisch. Auf Kreuzen, die nach dem 9. Jahrhundert entstanden, wurden häufig biblische Szenen dargestellt (Kells, Clonmacnoise Südkreuz). Manche irische Kreuze sind jedoch rein ornamental ausgeführt. Den Höhepunkt der bildlichen Kunst stellt das Muiredach Kreuz von Monasterboice, Co. Louth dar. Die späten Kreuze (12. Jahrhundert) haben den Ring noch in der Ornamentik, aber nicht mehr in der Kontur. Manchmal ist der Ring anliegend, häufiger ist er aber mit viertelkreisförmigen Durchbrüchen leicht abgesetzt. Oftmals hat er im Vergleich zu den Kreuzbalken einen verminderten Querschnitt. Die Ornamentik des Kreuzes selbst ist meist gerahmt und wurde offenbar erst nach dem Aufstellen des Kreuzes in die vorbereiteten Flächen des Steins hineingearbeitet. Das „unfertige Kreuz von Kells“ verweist auf dieses Vorgehen. Kreuze können mit einem sich vergrößernden Balken-Querschnitt gesockelt sein oder echte Sockel besitzen. Ein stilistisch völlig anderes und wohl schönstes der erhaltenen Hochkreuze ist das von Moone im County Kildare. Die Gestaltung mit Tieren und Vögeln dürfte auf Ideen im gälisch-keltischen Raum vor der Christianisierung zurückgehen.

(Quelle: Wikipedia 2013)

Gemeindebereich

Lupburg





Lupburg Markt (508)

Blößenberg

Fischhaus

Seibertsbofen

Sturmmühle





PARSBERG
(550)

Lupburg


NM 32

Reiselberg

Lohhof

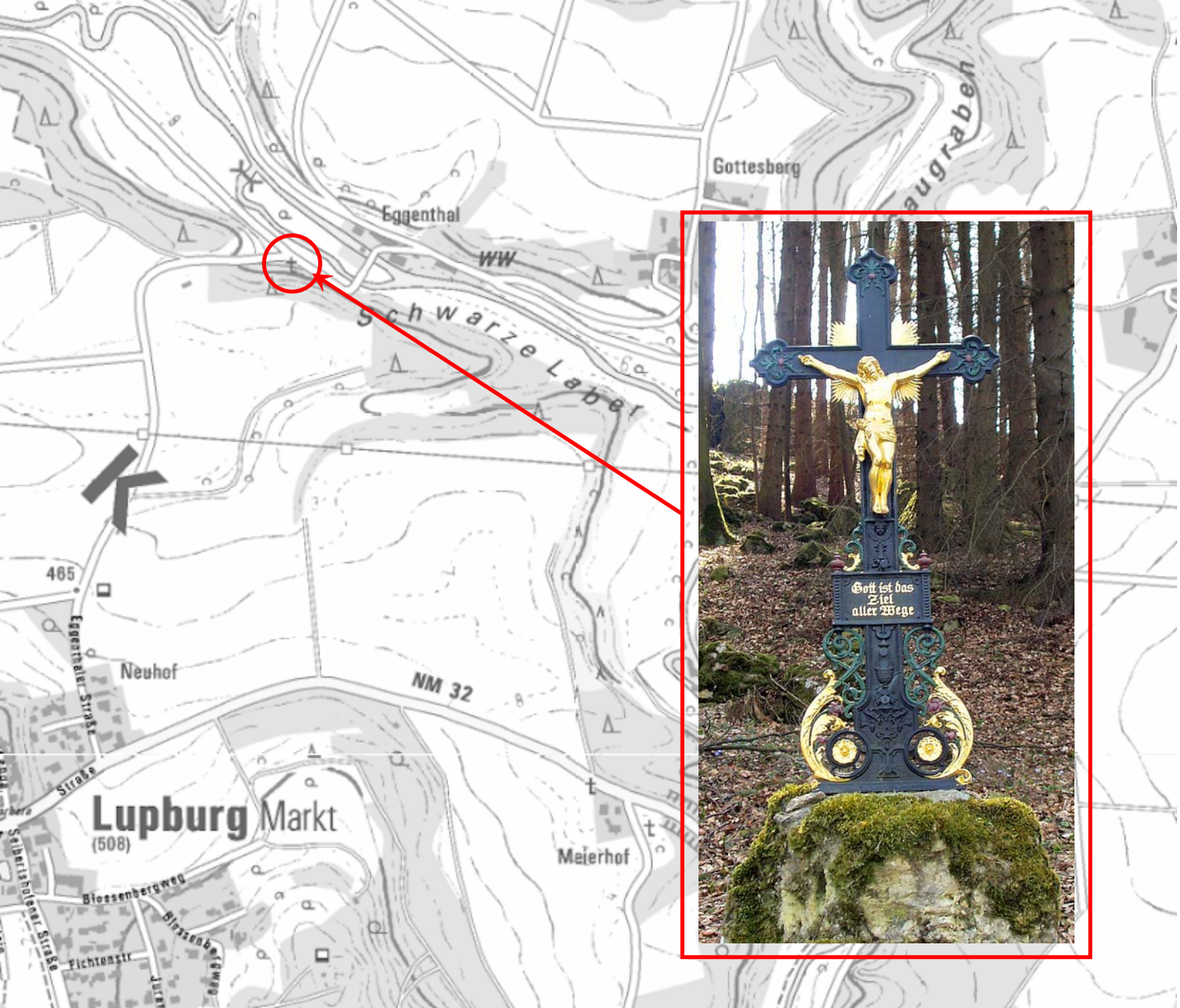
He

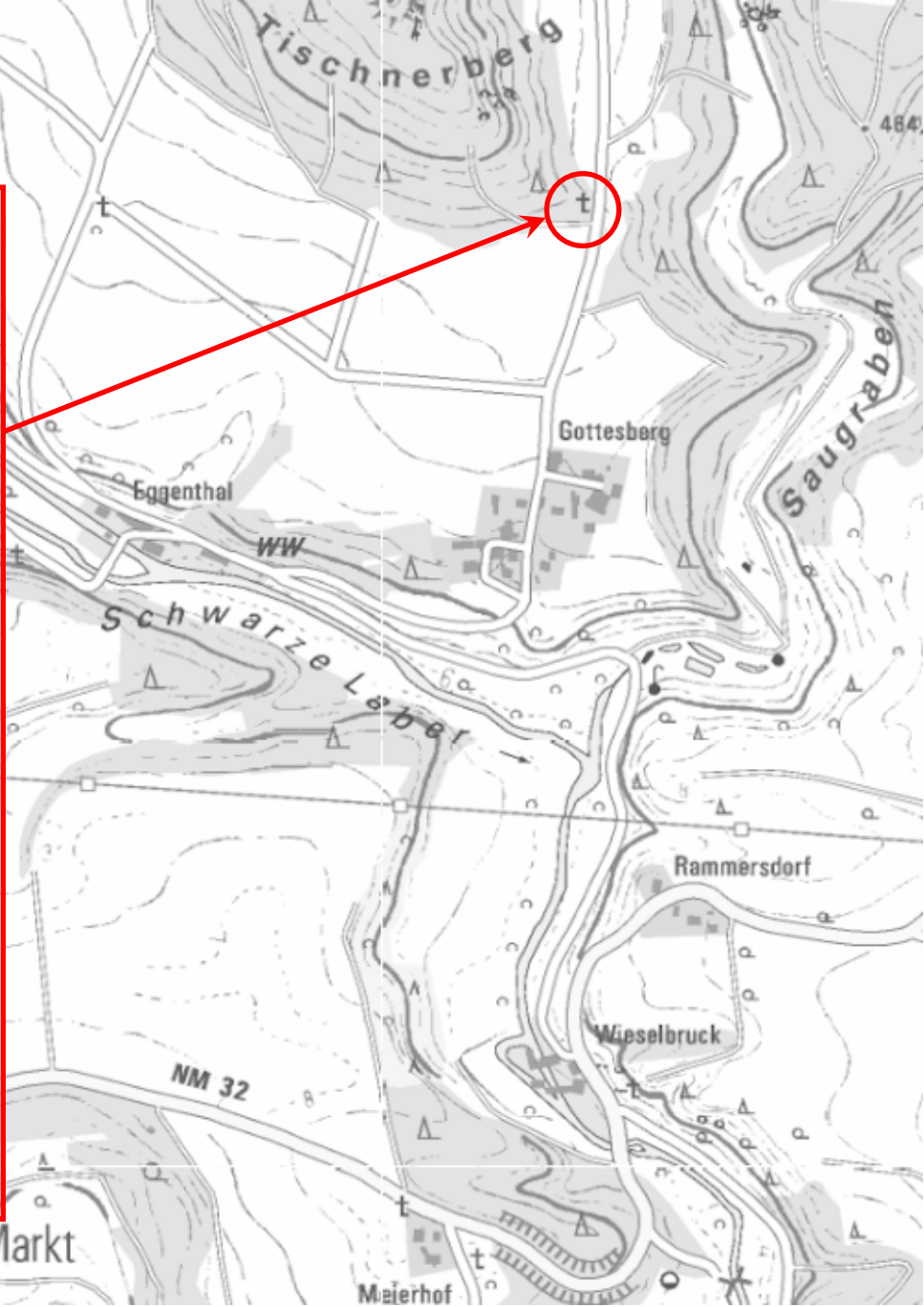


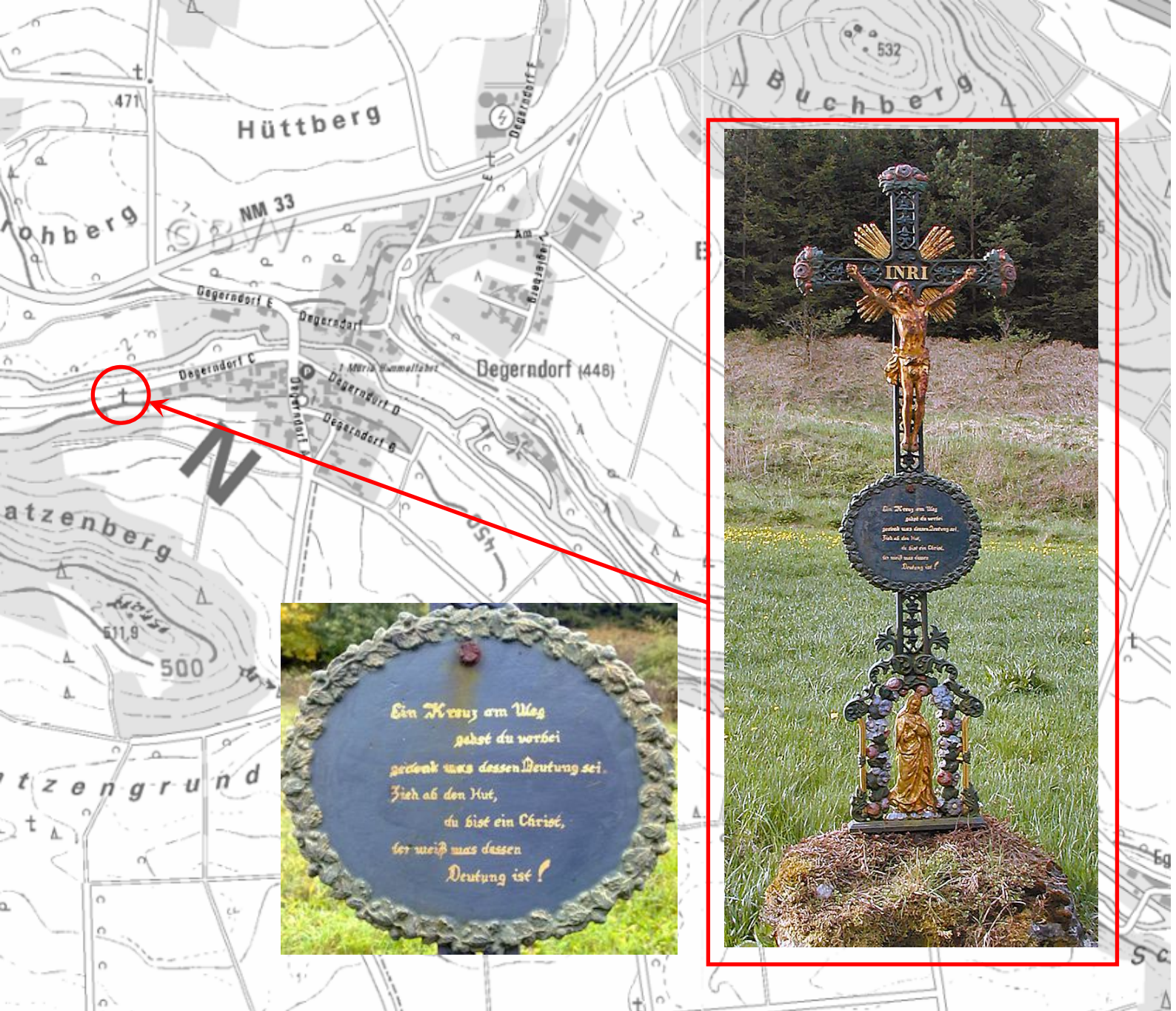


Dieses Kreuz ist hier seit 2012 nicht mehr auffindbar.









Hüttberg

NM 33

Degerndorf E

Degerndorf C

Degerndorf

Degerndorf D

Degerndorf B

Degerndorf (448)

atzenberg

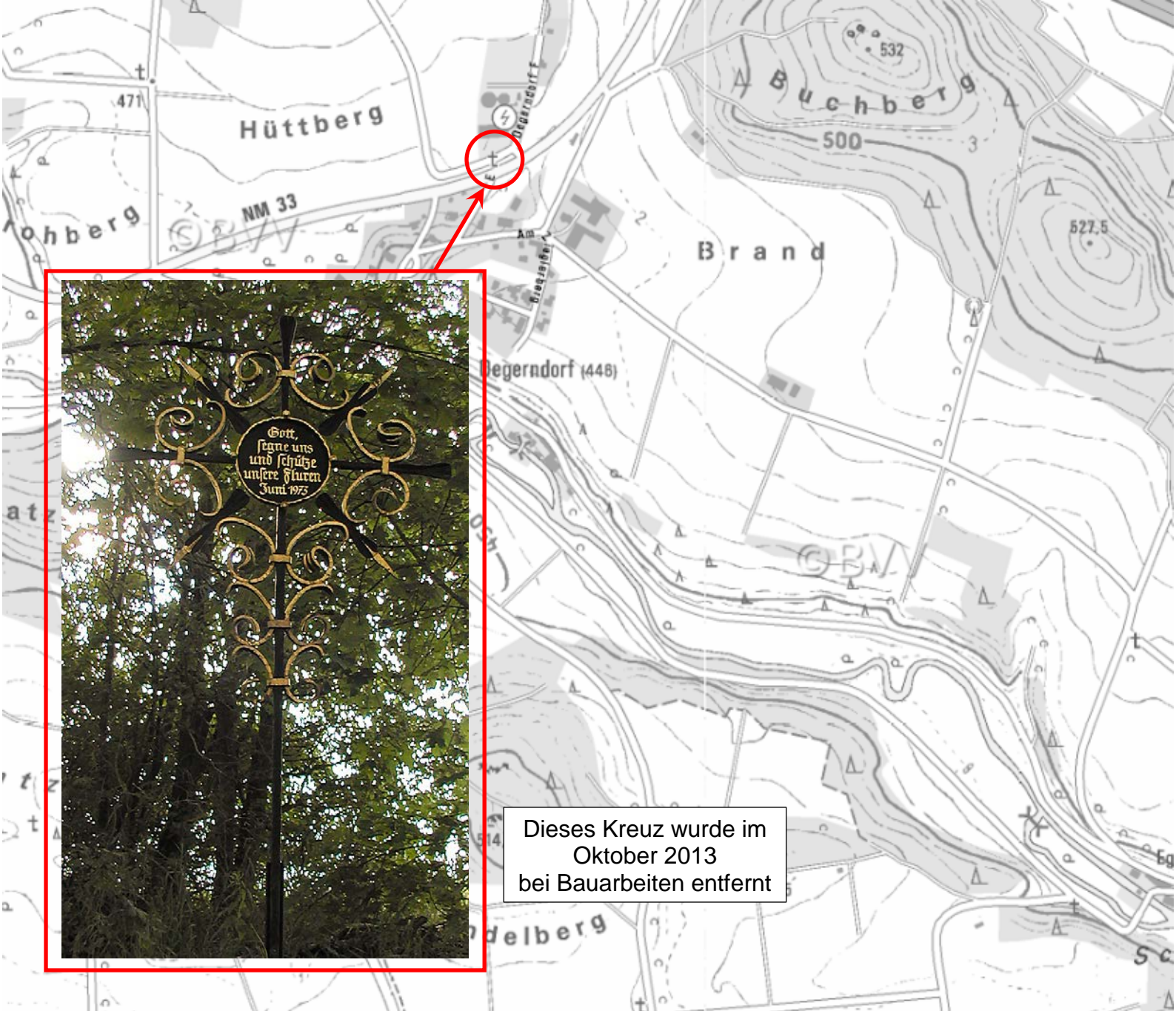
IV

511,9

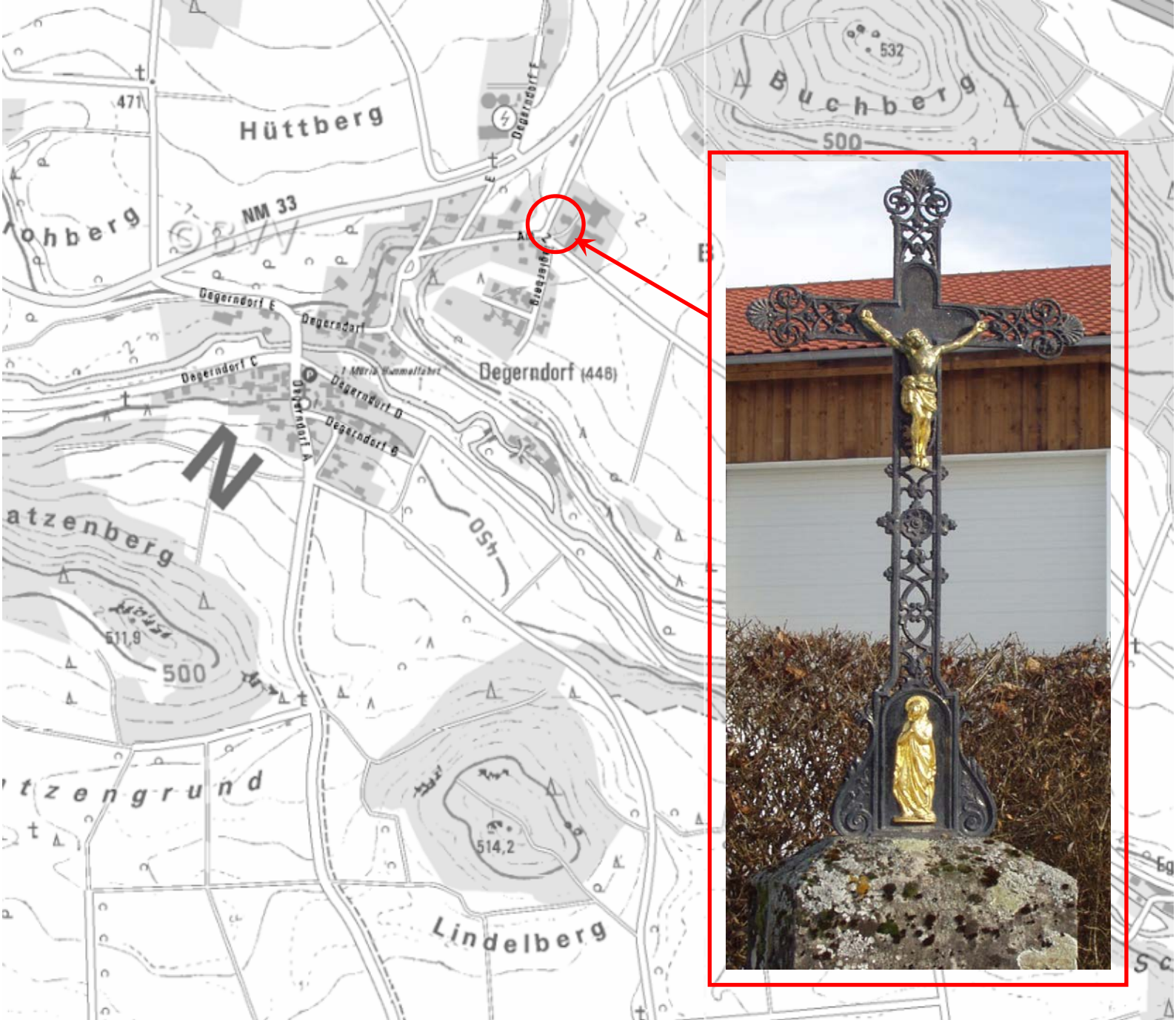
500

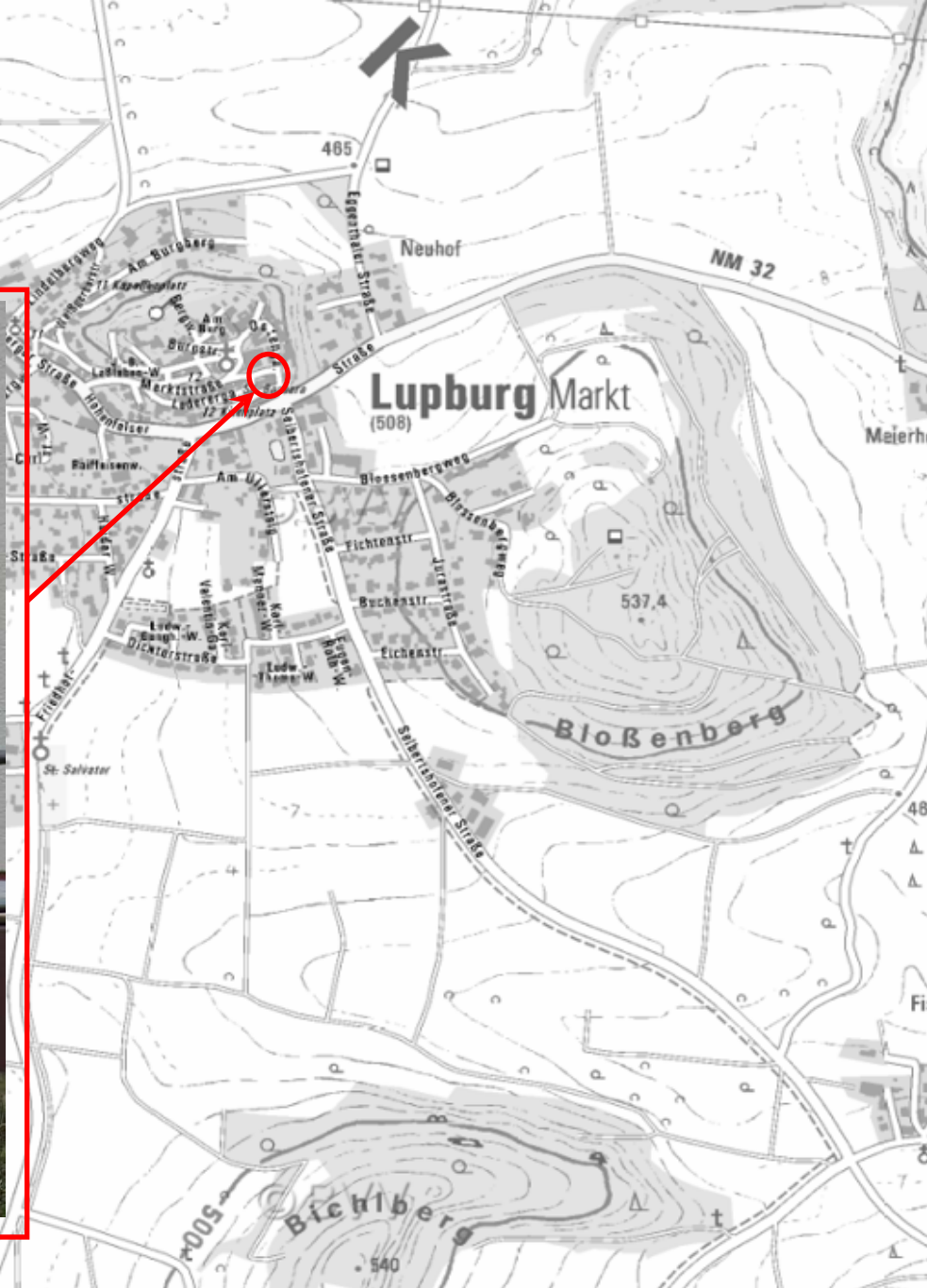
tzengrund



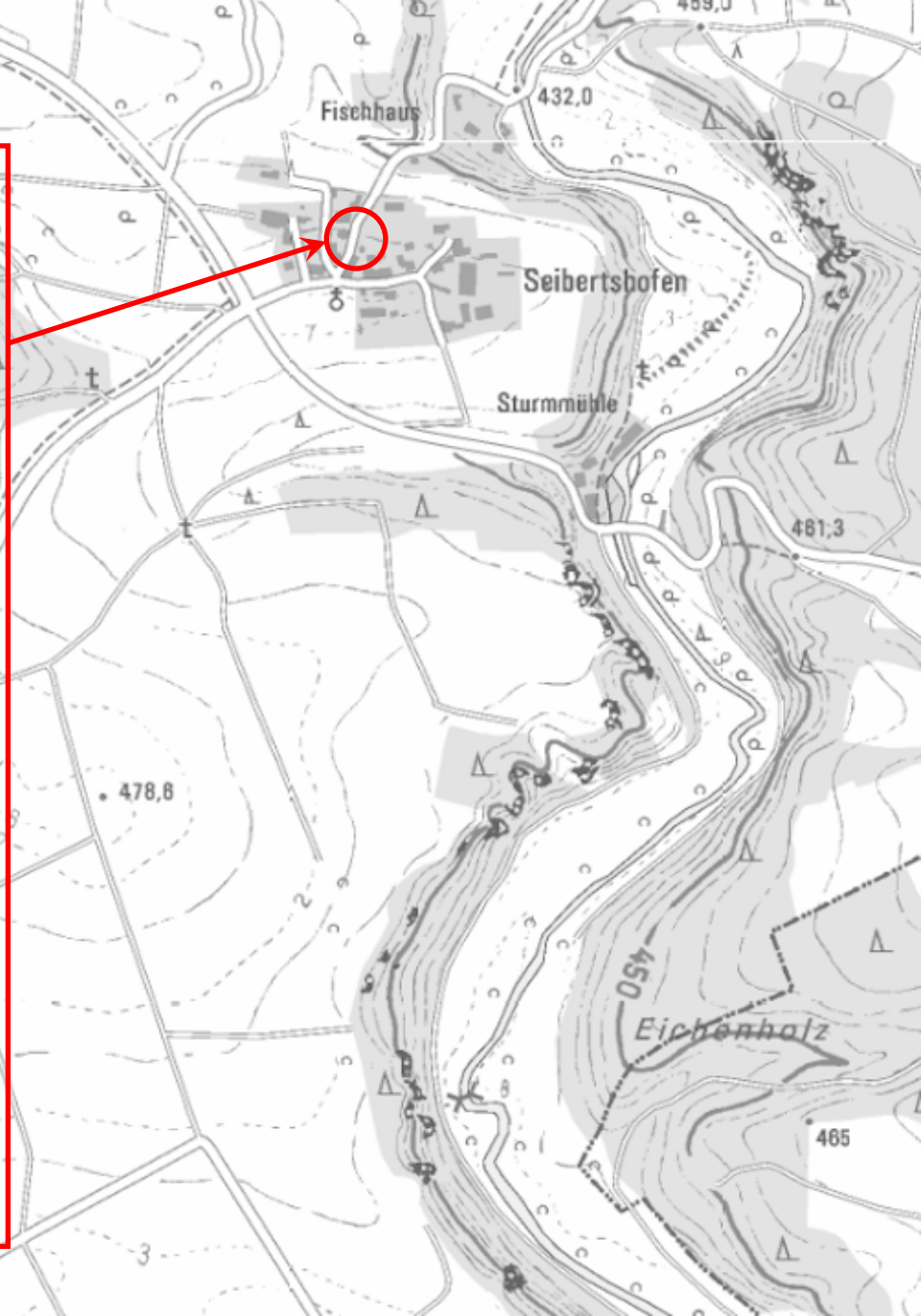


Dieses Kreuz wurde im Oktober 2013 bei Bauarbeiten entfernt







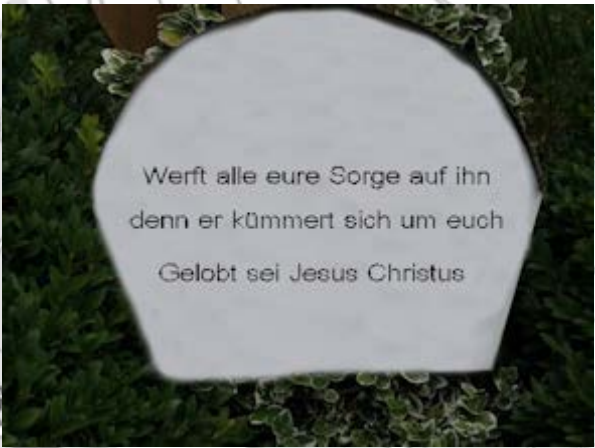


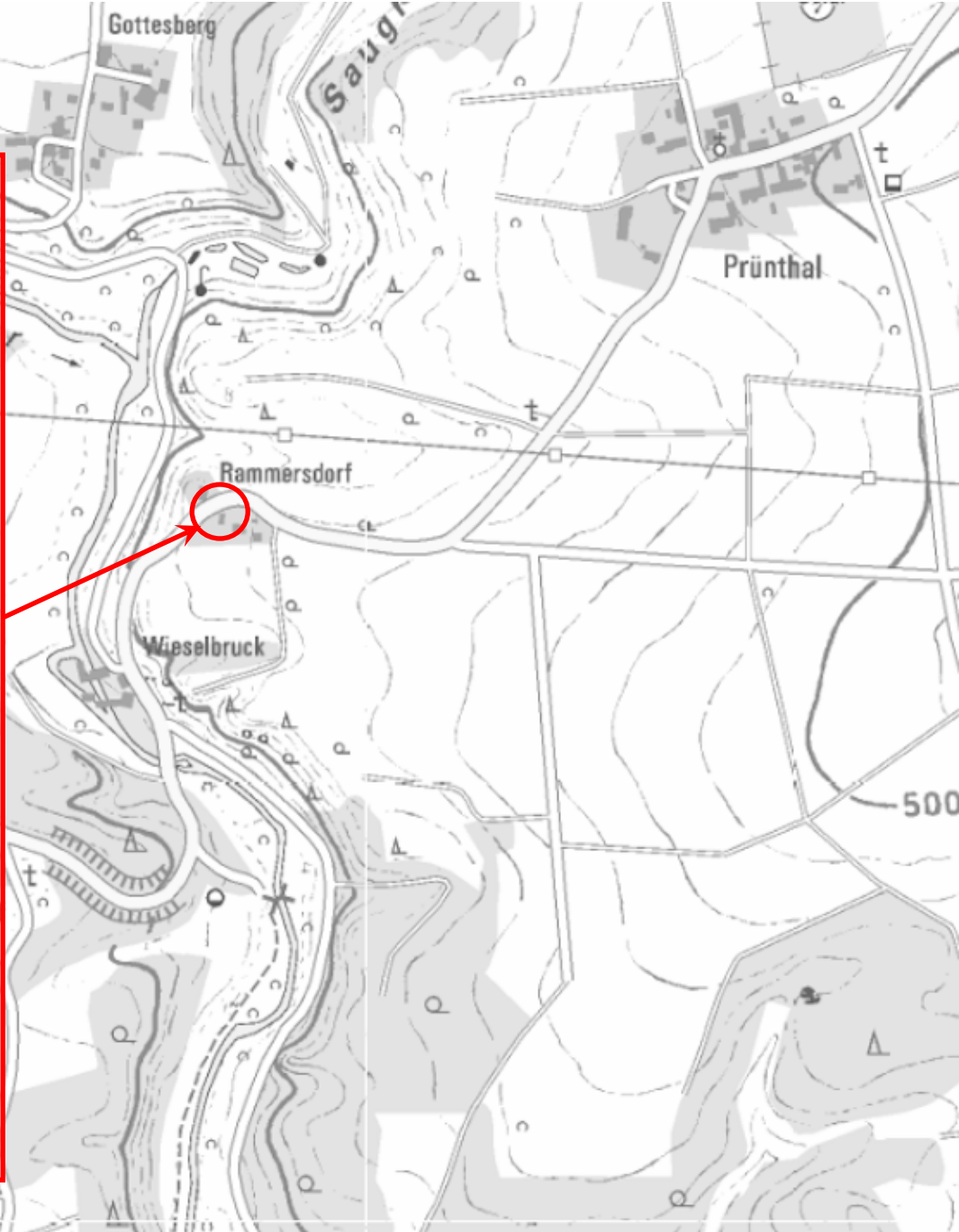


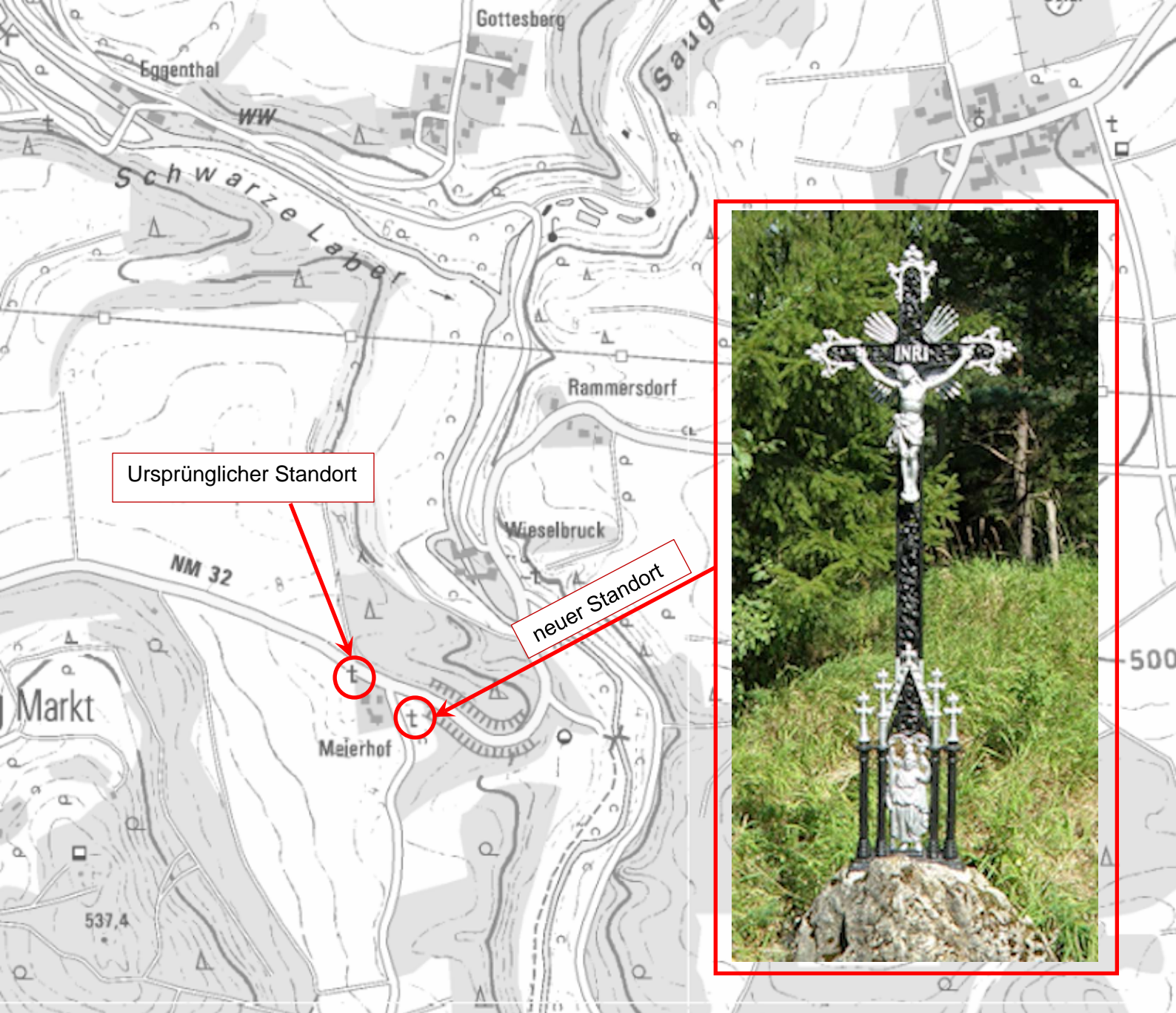


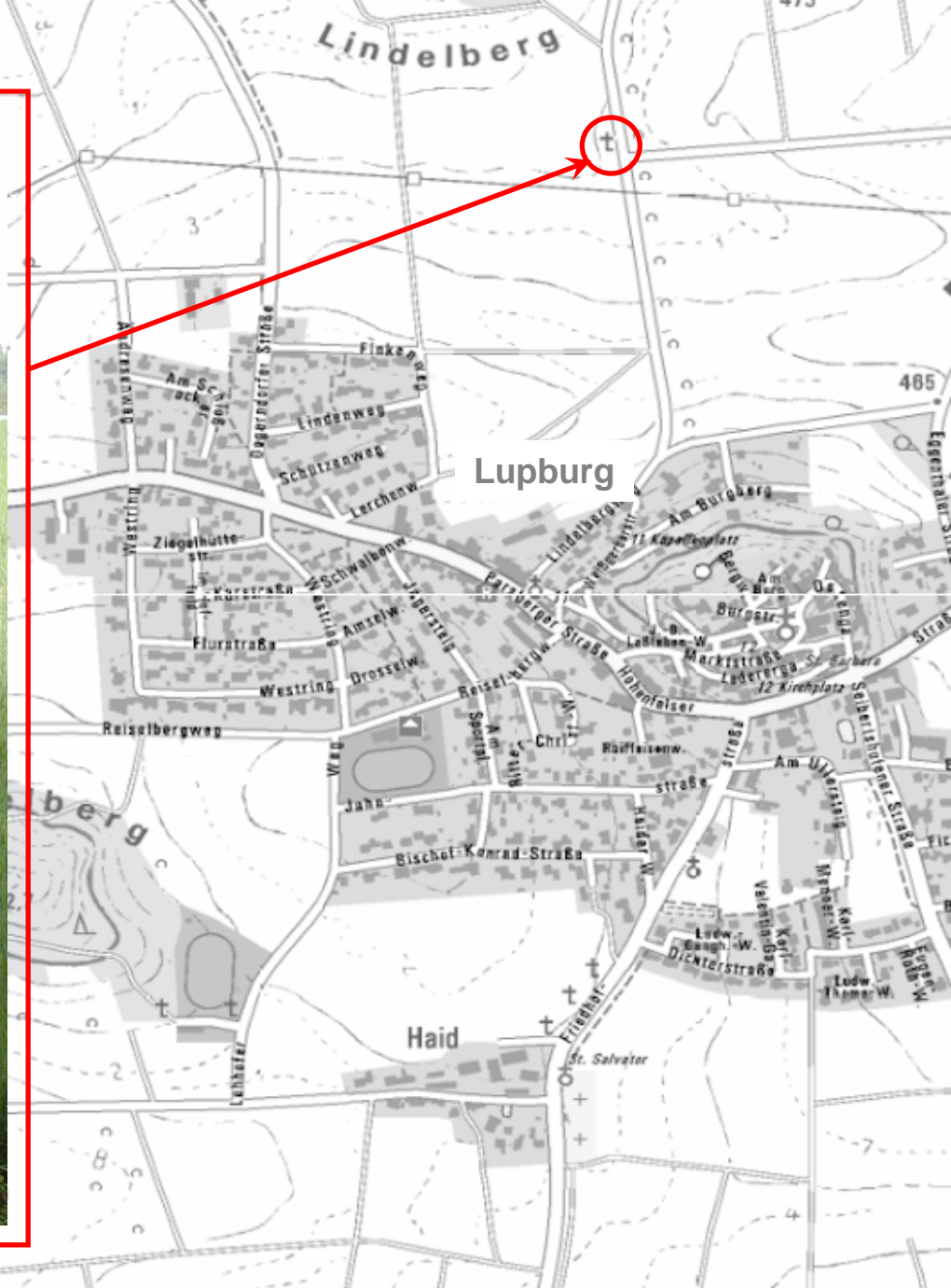










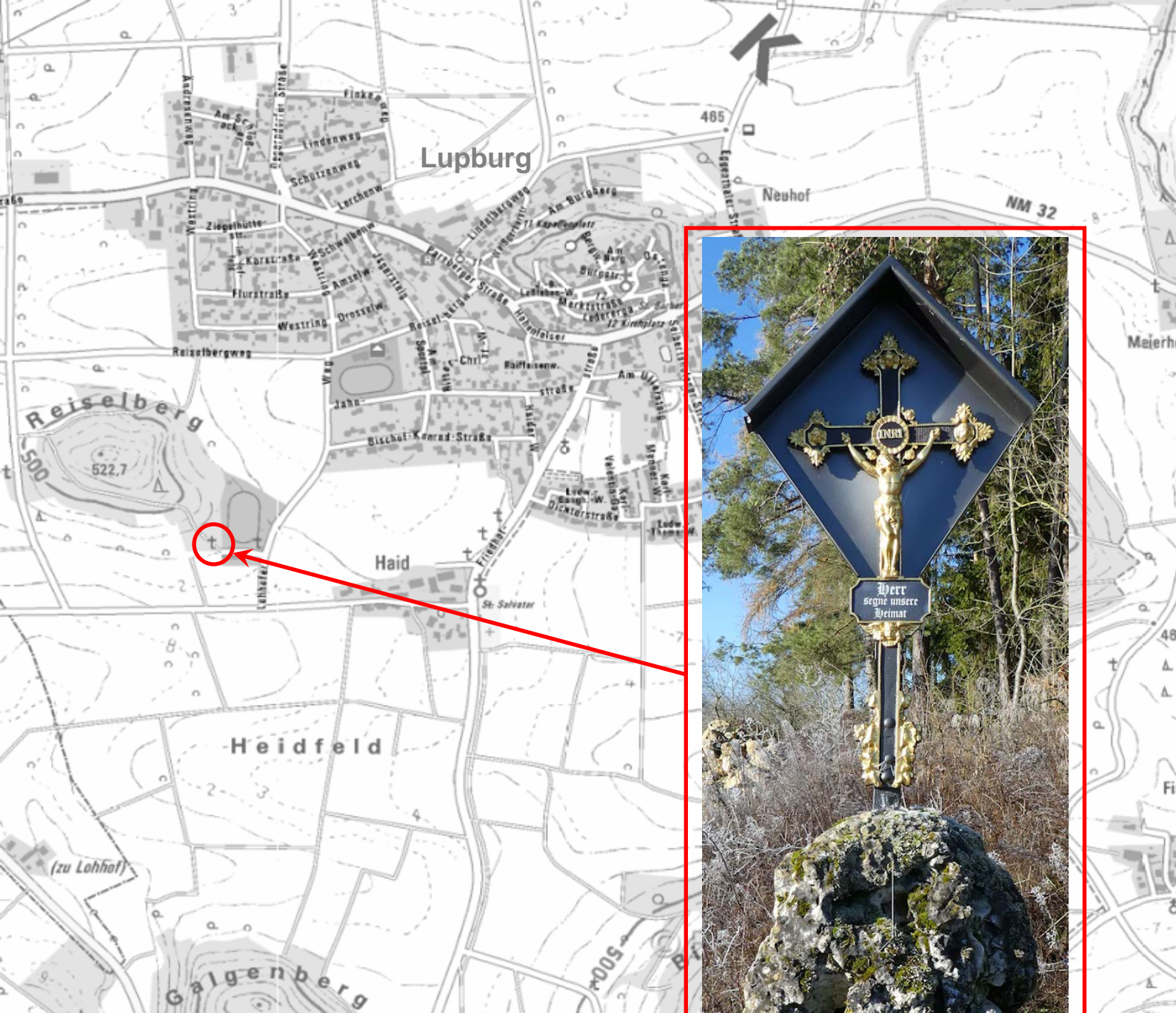






Lupburg

Haid



Lupburg

Neuhof

NM 32

Reiselberg

Haid

Heidfeld

Galgenberg

Herr
segne unsere
Heimat



Pfarrer Christian Rakete segnete das neue Flurkreuz. Die beiden Bürgermeister Manfred Hauser und Robert Hoidn sowie einige Vereinsmitglieder wohnten dem kleinen Festakt bei. Foto: Walter

Ein Zeichen der Dankbarkeit – und Erinnerung an Jesus (MZ am 19.11.2016)

TRADITION Bei der ehemaligen Ziegelhütte steht jetzt ein Feldkreuz – dank des Einsatzes des Fördervereins Alt-Lupburg und Umgebung.

VON LUDWIG WALTER

LUPBURG. Der Förderverein Alt-Lupburg und Umgebung hat ein altes Flurkreuz renovieren lassen und es im Bereich der ehemaligen Ziegelhütte aufgestellt. Nun steht es auf dem freien Platz an der Parsberger Straße.

Bei einem kleinen Festakt segnete Pfarrer Christian Rakete das sakrale Kleinod. Davor begrüßte Klaus Pfaff, der Vorsitzende des Fördervereins, die Gäste mit den beiden Bürgermeistern Manfred Hauser und Robert Hoidn, Pfarrer Christian Rakete und einige Vereinsmitglieder. Pfaff betonte, dass

sich der Förderverein die Erhaltung und Pflege der Flur- und Feldkreuze auf die Fahnen geschrieben habe und dieser Aufgabe immer wieder nachkommen wolle. Der neue Standort für das restaurierte Flurkreuz bei der ehemaligen Ziegelhütte sei ein Ersatz für das Kreuz, das ehemals an der Straßenabzweigung Parsberger Straße/Degerndorfer Straße gestanden habe. Dieses Flurkreuz habe den Bauarbeiten für neue Wohngebäude weichen müssen.

BEIM FESTAKT

► **Pfarrer Christian Rakete:** Er erinnerte an die Bedeutung der Feld- und Flurkreuze im ländlichen Bereich und segnete das neue Feldkreuz.

► **Klaus Pfaff:** Er dankte der Gemeinde für die Bereitstellung des Standorts und den Gemeindegliedern dafür, dass sie das neue Sinnbild der örtlichen Gläubigkeit aufgestellt haben. (pwa)

Bürgermeister Hauser sagte, dass die ortsüblichen Flurdenkmäler vor allem der bäuerlichen und gläubigen Bevölkerung zu verdanken seien.

Die Feldkreuze seien in aller Regel vor mehr als 100 Jahren errichtet worden – meist aus Dankbarkeit für ein Ereignis oder auch zur Erinnerung an den gekreuzigten Herrn Jesus Christus. Sie sollten die Menschen vor allem daran erinnern, dass der Schöpfer für die reiche Vielfalt auf Erden Sorge.

Auch rund um Lupburg gebe es eine ganze Reihe solcher Kreuze. Wenn man früher an ihnen vorbei ging, zog man den Hut vor dem gekreuzigten Heiland, machte ein Kreuzzeichen oder murmelte „Gelobt sei Jesus Christus“. Einige der Feldkreuze seien aber in einem schlechten Zustand. Deshalb sei die Gemeinde sehr dankbar, dass sich der Förderverein Alt-Lupburg und Umgebung der Flurkreuze annehme und sie restauriere.



PARSBERG

(550)



Dieses Kreuz wurde 2013
abgebrochen und entfernt



Reiselberg

522,7

Lohhof

PARSBERG

(550)

NM 32

465

Neuhof

NM 32

Markt

Reiselberg

522,7

Haid

Lohhof

Heidfeld

541,9

prest

(zu Lohhof)

545

Neuhaid










Lupburg Markt
(508)


Ich, dein Gott, führe dich
auf den Weg, den du gehen sollst
Gelobt sei Jesus Christus

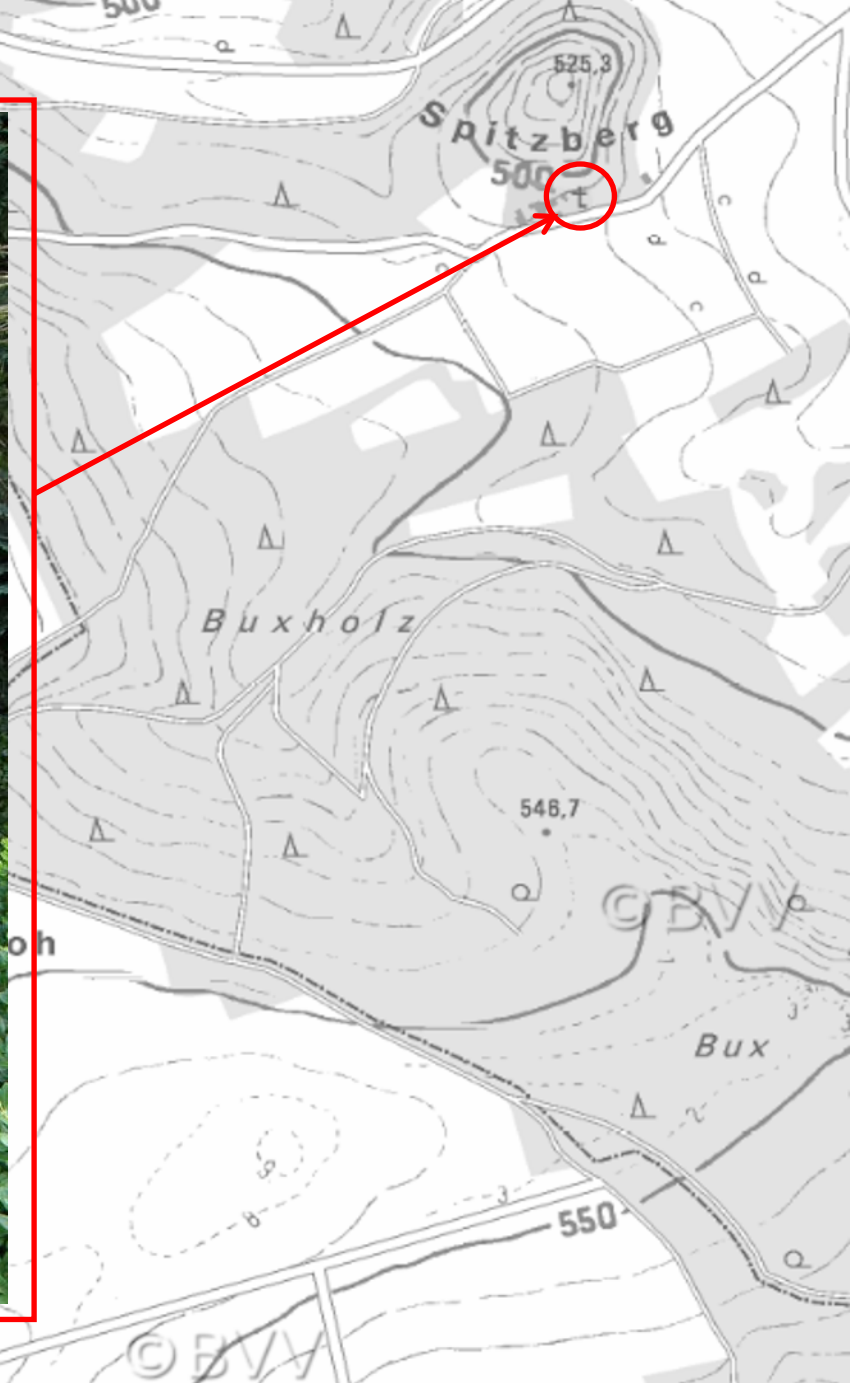







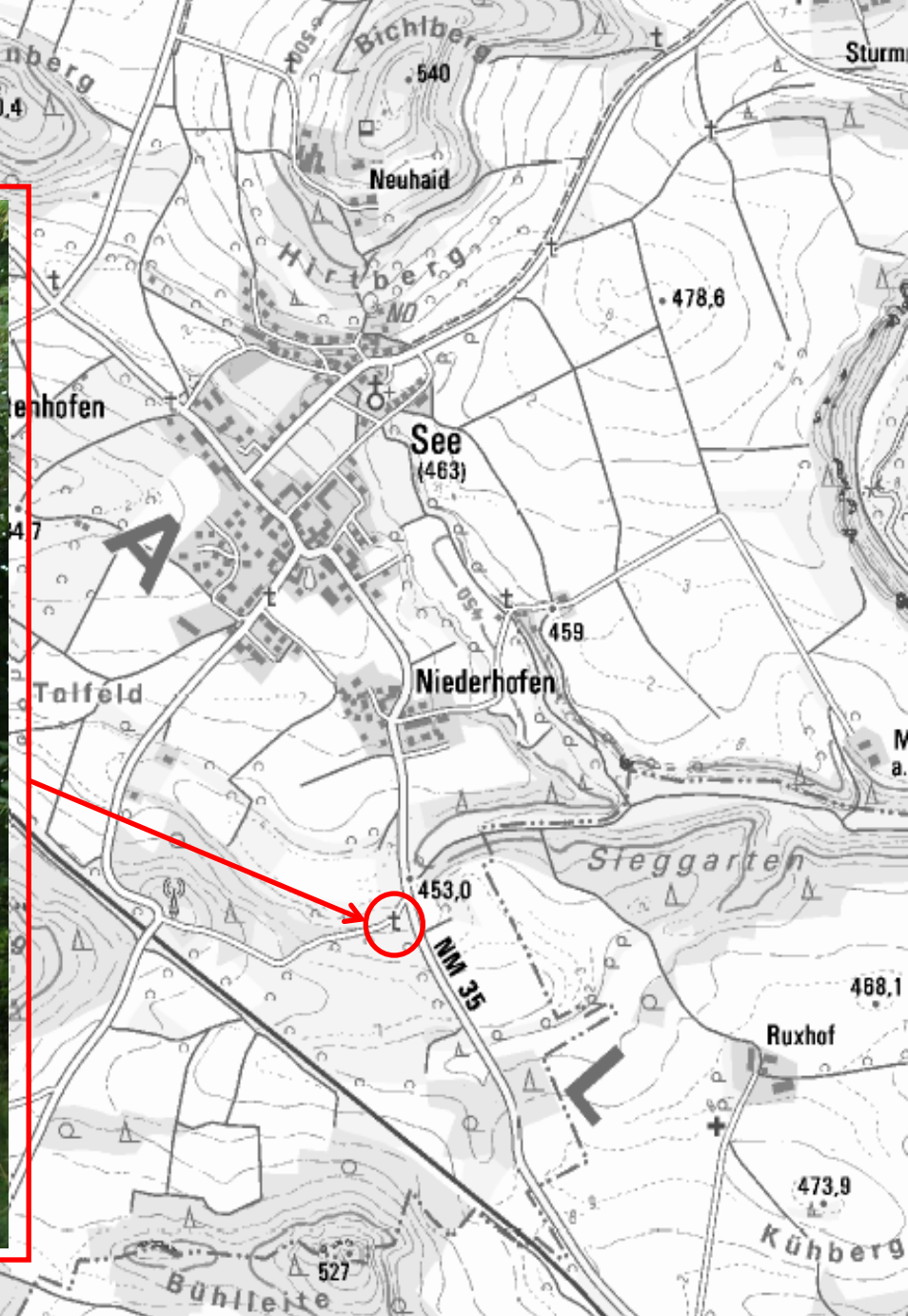







Rotstauden



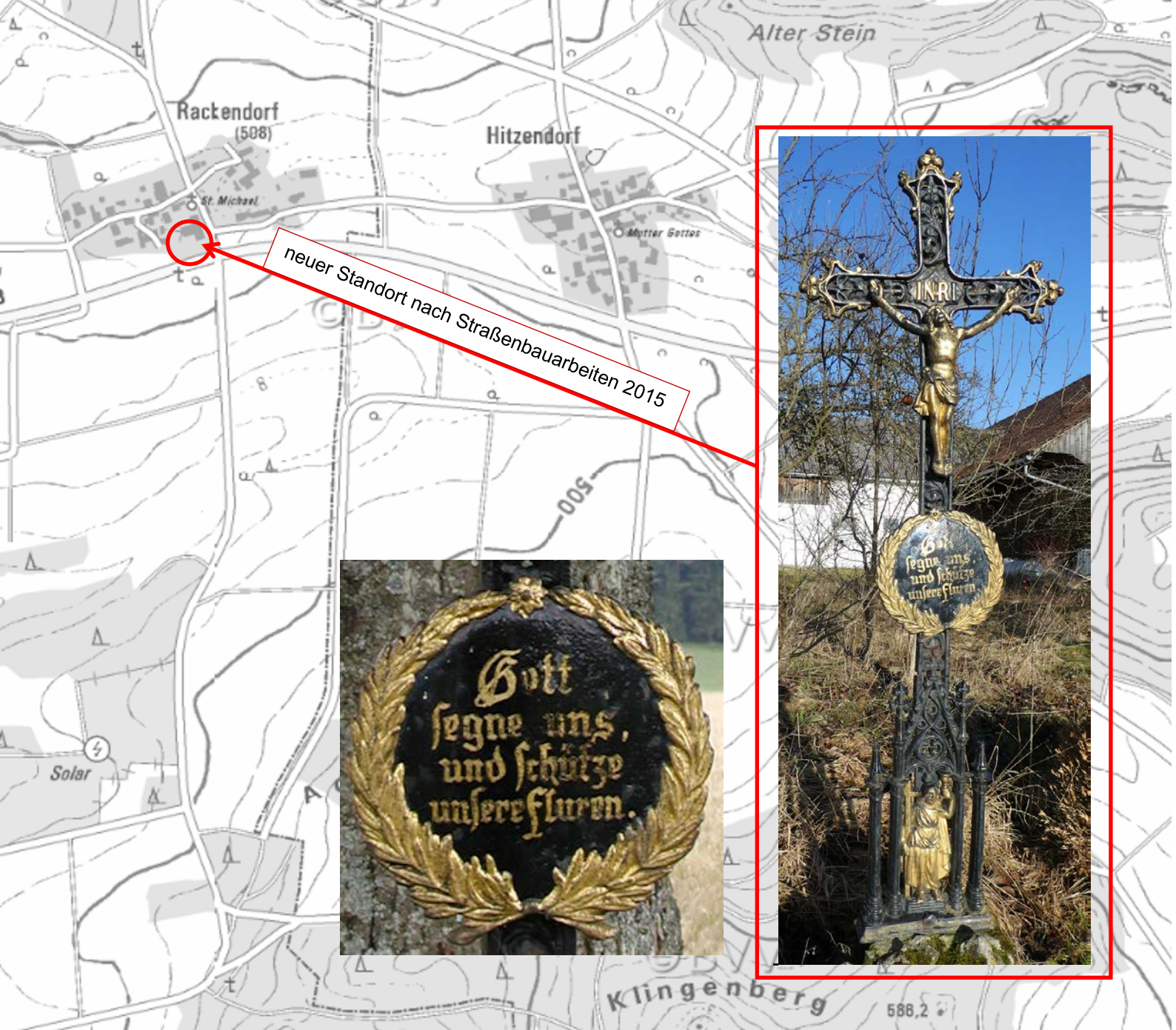








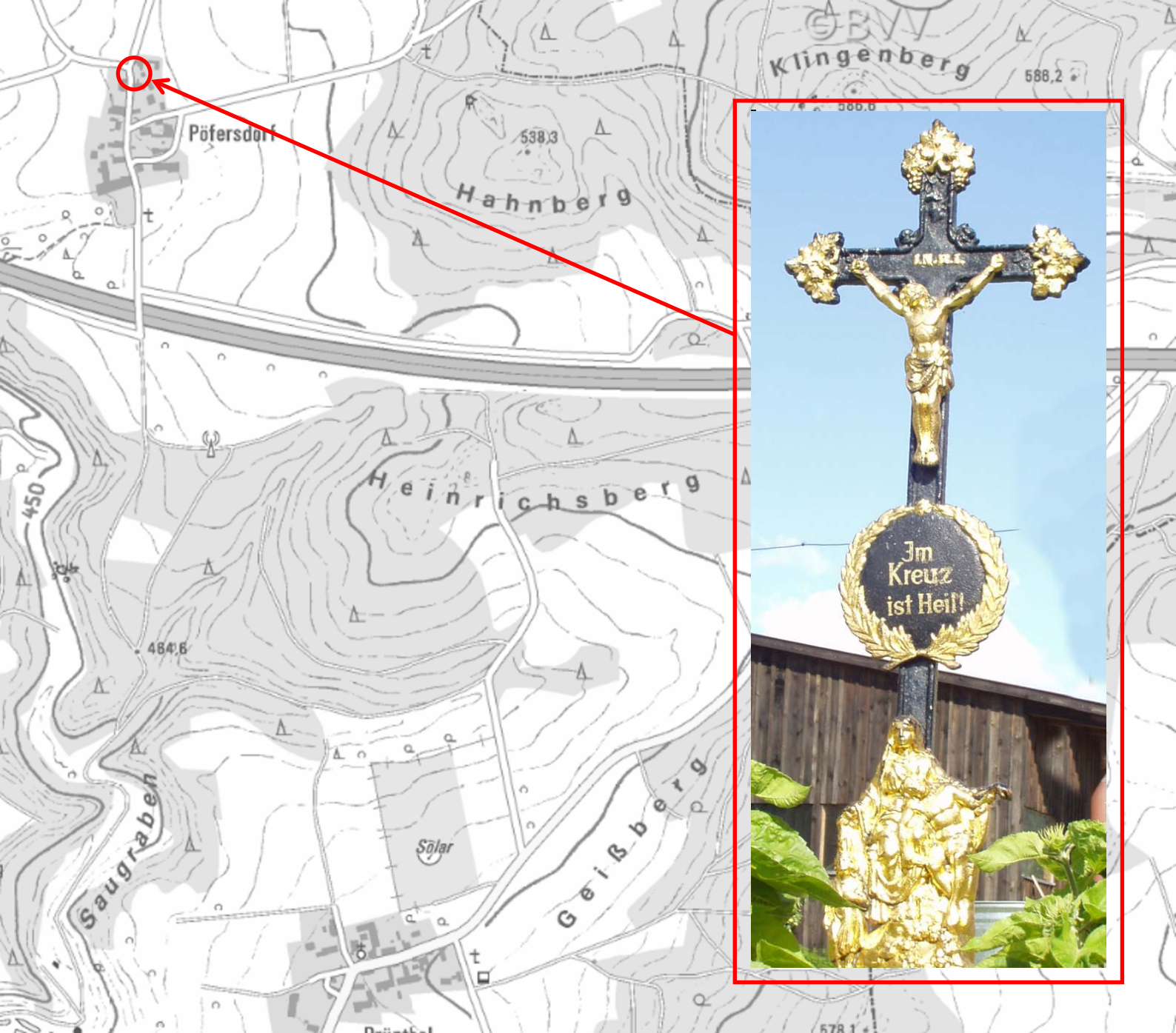




neuer Standort nach Straßenbauarbeiten 2015










Im Kreuz ist Heil
Im Kreuz ist Leben
Gib uns Hoffnung, Liebe,
und deinen Segen.
Gelobt sei Jesus Christus





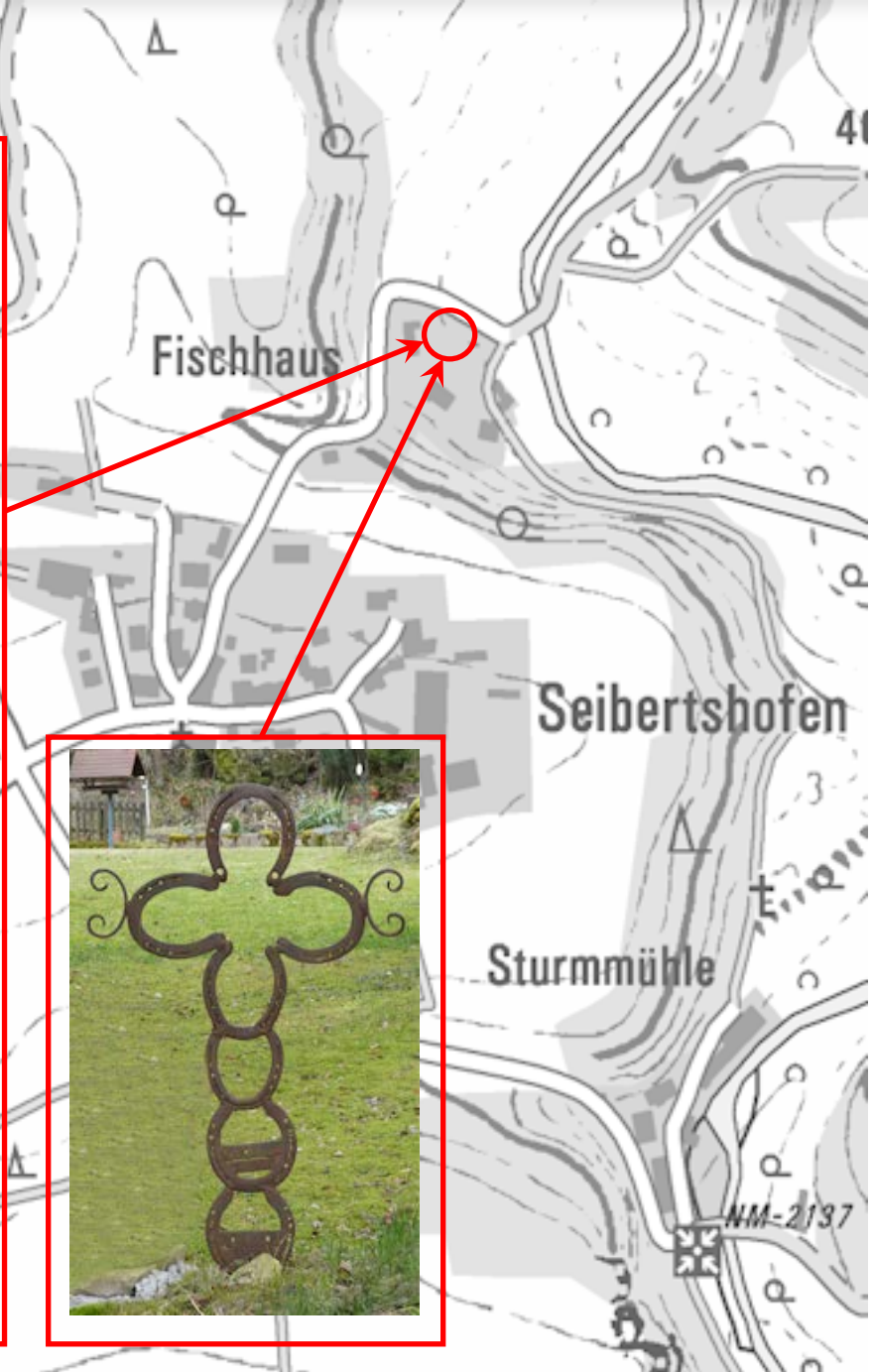




Friedhofskreuz in Haid










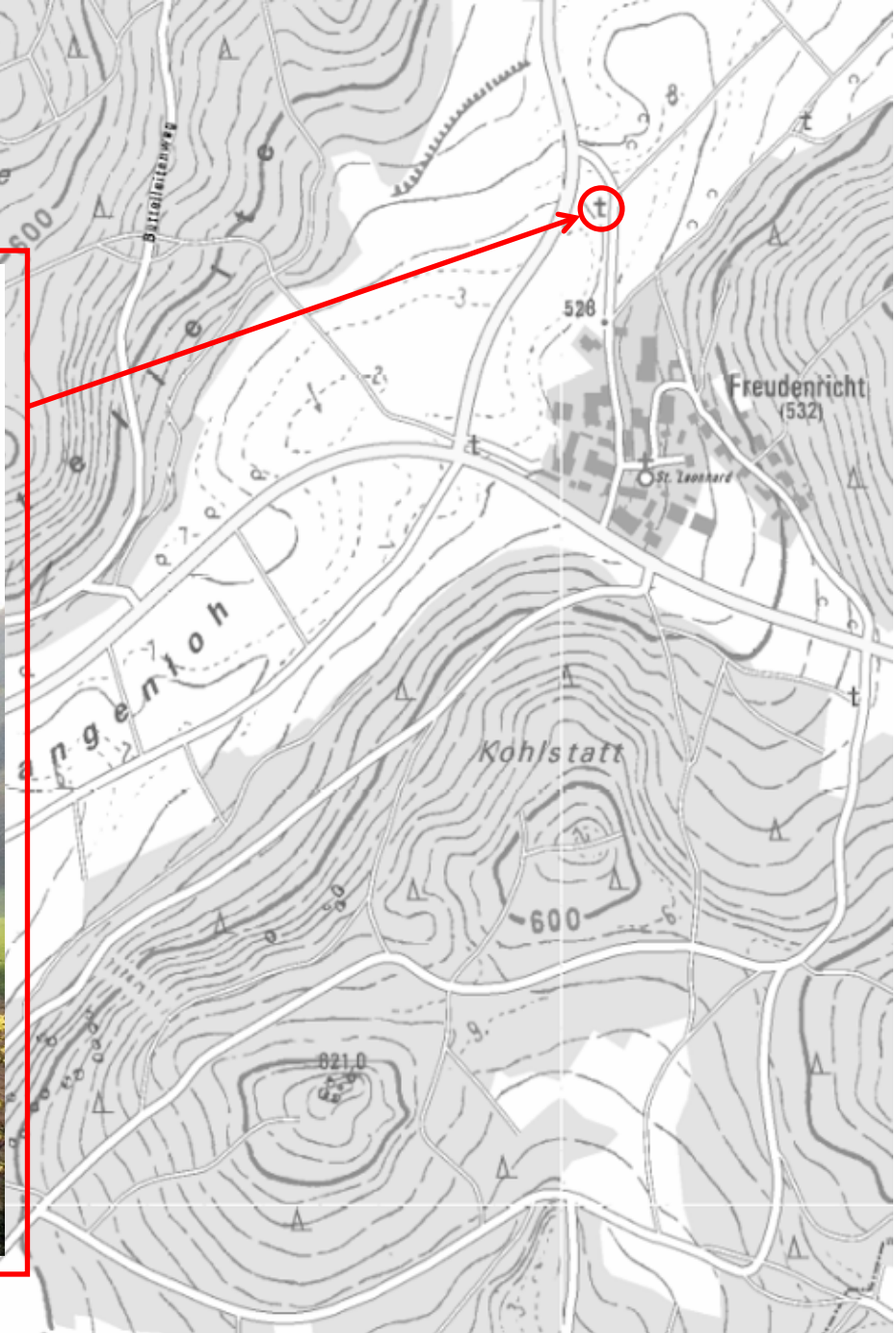



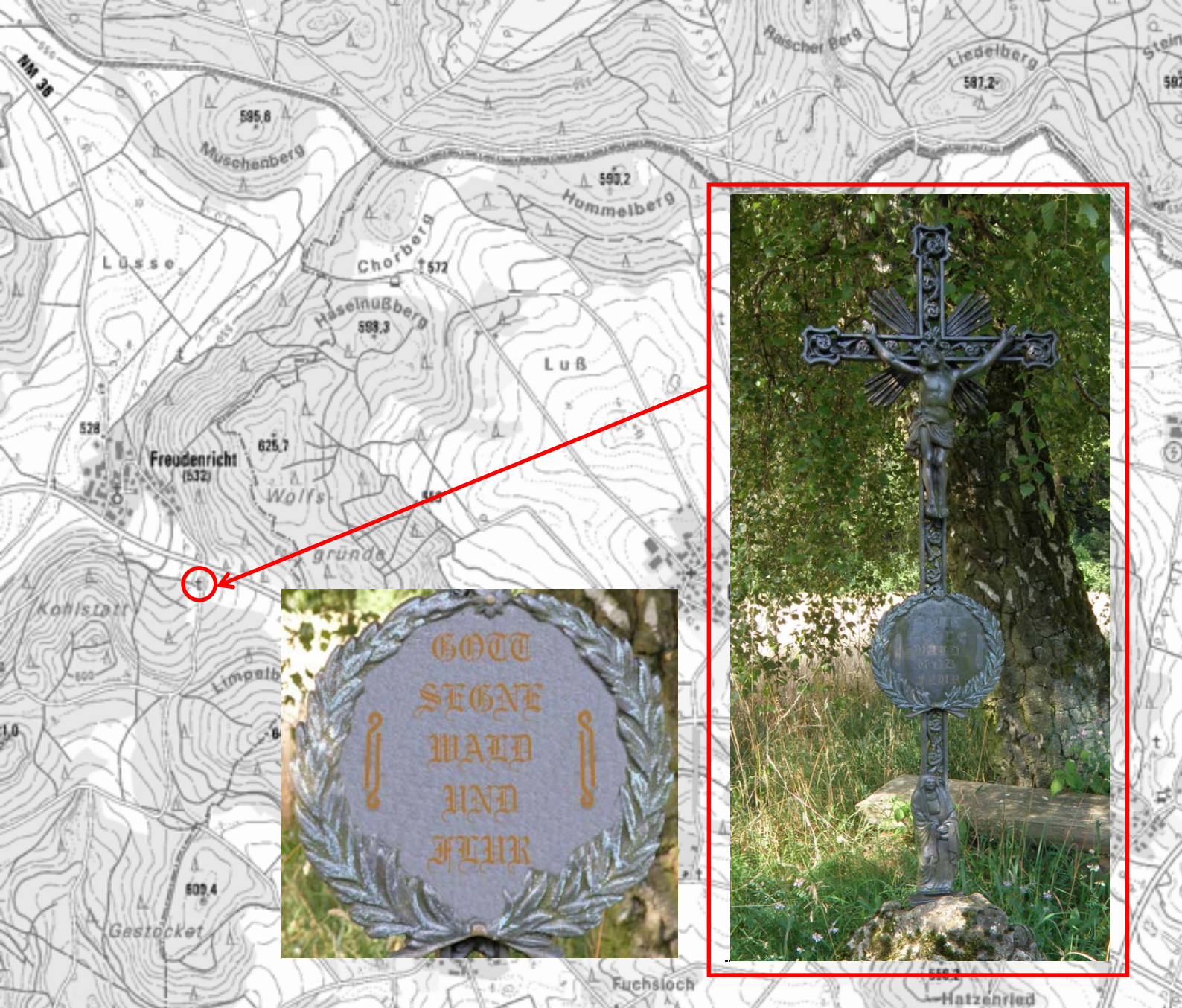




Gemeindebereich

Parsberg







Jesus Strecke
deine Arme
segnend über
diese flur
deiner Kinder
dich erbarme
und erwecke
die natur
habe ab die
tagen weiter
schütze uns
zweiter ketter





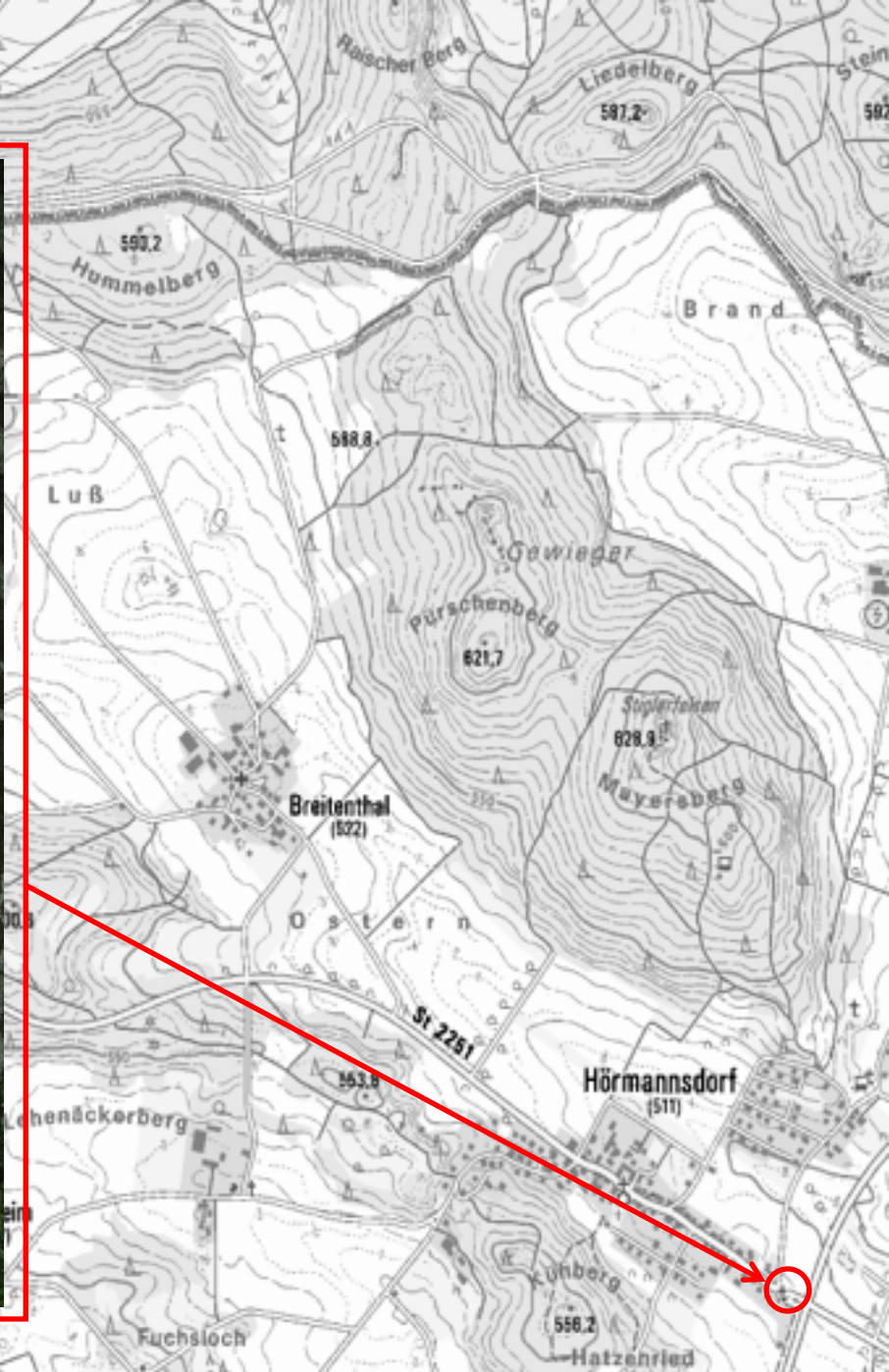




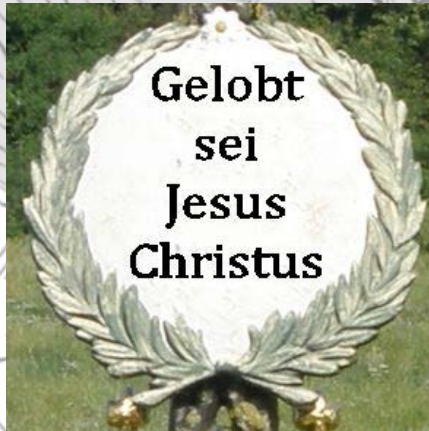
Da wir am Berg beim Kreuz sind angekommen
und die Mutter Jesu als ihre Kinder angenommen
so sollen wir mit Christlicher Liebespflicht
dich Schmerzensmutter stets verehren dich
Bitte Jesu deinem gekreuzigtem Sohn
das er uns nicht verstoße von dem Himmelsthron
Wohl ziehen wir wieder vom Berg hinab
ach Mutter Jesu bleib bei uns bis ins Grab



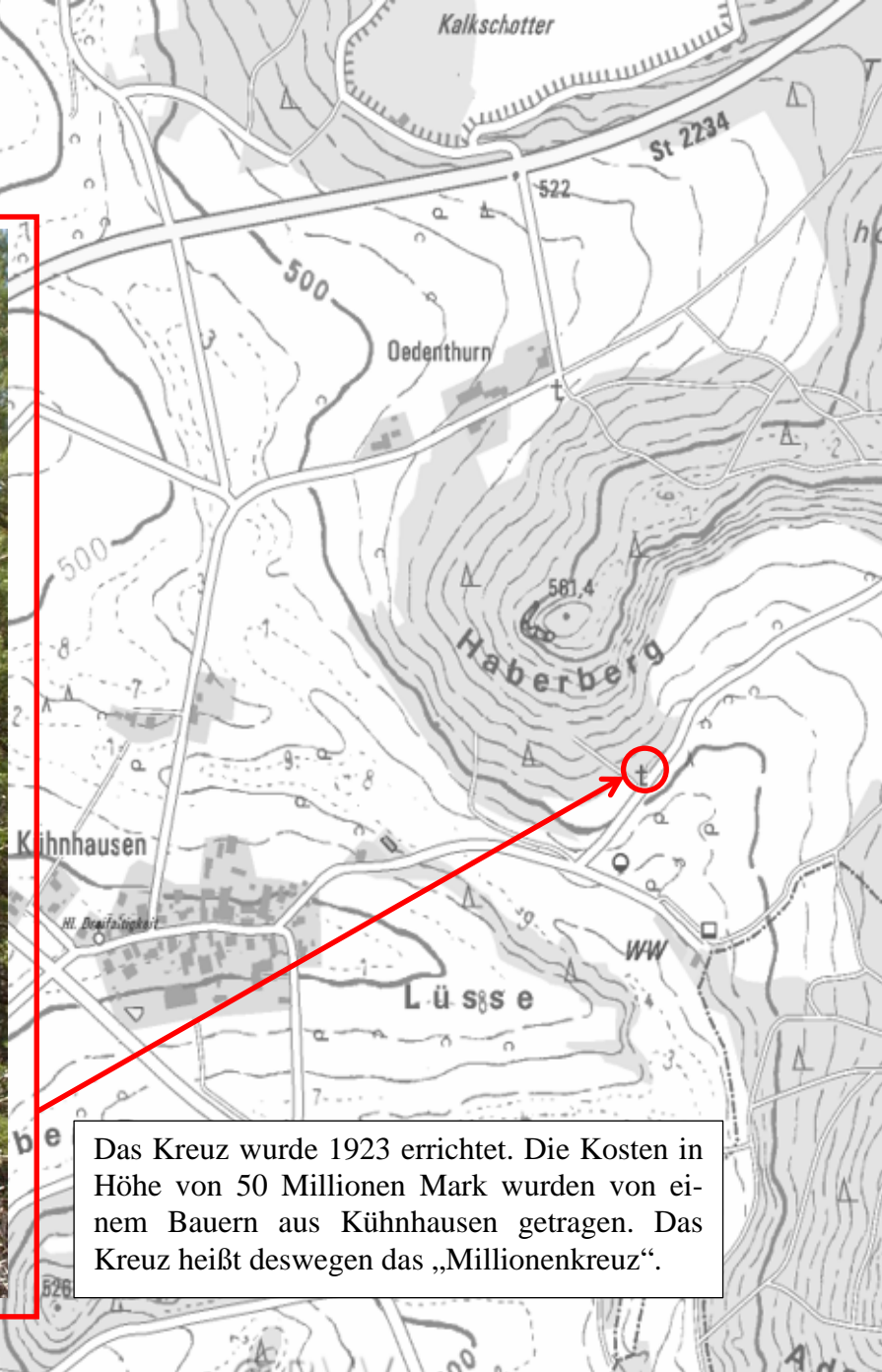
Hörmannsdorf, Stadt Parsberg, Lkr. Neumarkt in d. Opf.
Seit vielen Jahren steht am Ortsende von Hörmannsdorf ein Flurkreuz, von dem niemand mehr weiß, wer es einst aufstellte. Mit dem Kauf des Grundstücks im Jahr 2000 fiel es Matthias Stöckl zu. Im Laufe der Jahre hatte es durch Witterungseinflüsse sehr gelitten. Der Kopf des aus Holz geschnitzten Christus war abgefallen, die Beine waren morsch und das Dach zusammengebrochen. Nun ließ es der Grundstücksbesitzer restaurieren. Die Figur ergänzte und restaurierte Georg Maier. Außerdem erneuerte man das Kreuz, erneuerte die Rückwand und belegte das Dach mit Blech.
„Wer Gott fröhlich in die Hände läuft, der ist wohl aufgehoben“, steht jetzt unter dem Kreuz, dem Pater Tison seinen Segen gab. (pgt)
(Neumarkter Tagblatt vom 14.3.2014)






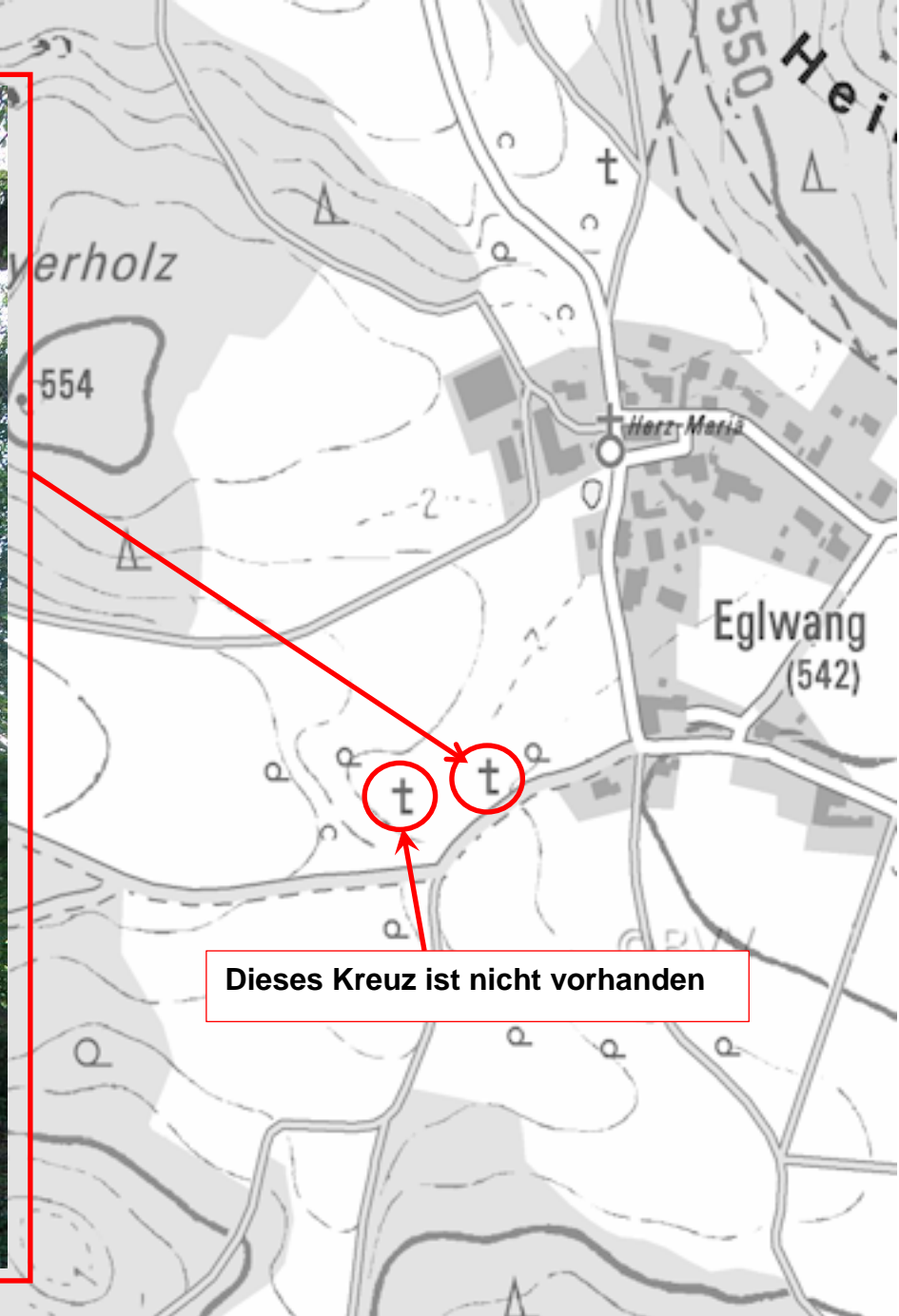








Das Kreuz wurde 1923 errichtet. Die Kosten in Höhe von 50 Millionen Mark wurden von einem Bauern aus Kühnhausen getragen. Das Kreuz heißt deswegen das „Millionenkreuz“.






Dieses Kreuz ist nicht vorhanden











Holzheim
(557)

Gestöcket

Toter Mann

nach Holzheim →

← nach Pathal

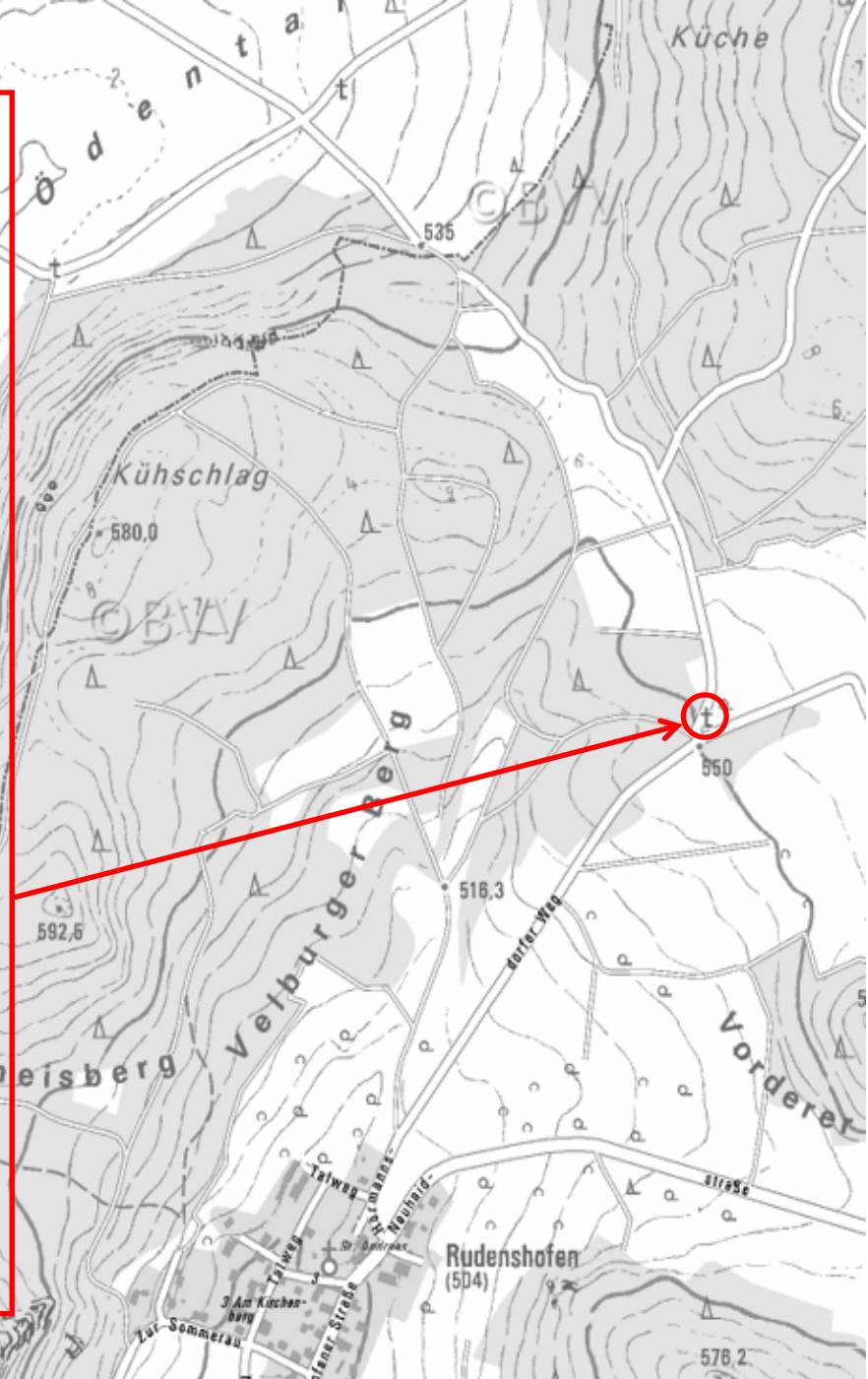
Küche


Kühschlag

Im Kreuz allein ist Segen
O Gott
Beschütze uns
auf unseren Wegen
Gelobt sei Jesus Christus




Im Kreuz allein ist Segen
O Gott
Beschütze uns
auf unseren Wegen
Gelobt sei Jesus Christus










Großbissendorf


























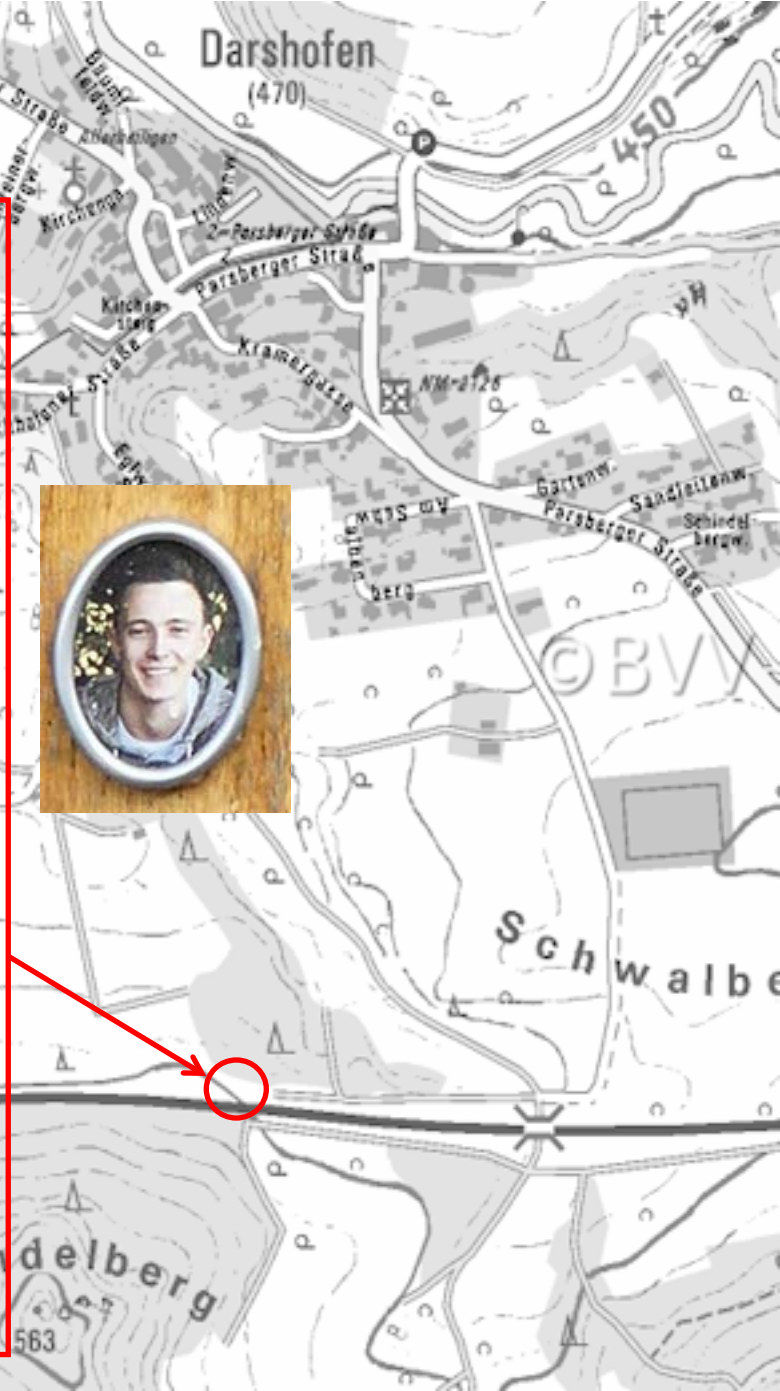


DIESE STRASSE WURDE
ERBAUT 1964 - 1967 VON
DER STADT PARSBERG
DEN GEMEINDEN DARSHOFEN
UND EICHENHOFEN UNTER
VORSITZ DER BÜRGERMEISTER
PERRAS PARSBERG-KASTNER
EICHENHOFEN-WOLFSTEINER
DARSHOFEN UNTER TATKRÄFT.
FÖRDERUNG VON LANDRAT
LINDHUBER-BAUPLANUNG
JNG. BINK PARSBERG —
BAUANSFÜHRUNG: FIRMA
FRVTD PARSBERG



VATER
UNSER

DIESE STRASSE WURDE
ERBAUT 1964 - 1967 VON
DER STADT PARSBERG
DEN GEMEINDEN DARSHOFEN
UND EICHENHOFEN UNTER
VORSITZ DER BÜRGERMEISTER
PERRAS PARSBERG-KASTNER
EICHENHOFEN-WOLFSTEINER
DARSHOFEN UNTER TATKRÄFT.
FÖRDERUNG VON LANDRAT
LINDHUBER-BAUPLANUNG
JNG. BINK PARSBERG —
BAUANSFÜHRUNG: FIRMA
FRVTD PARSBERG








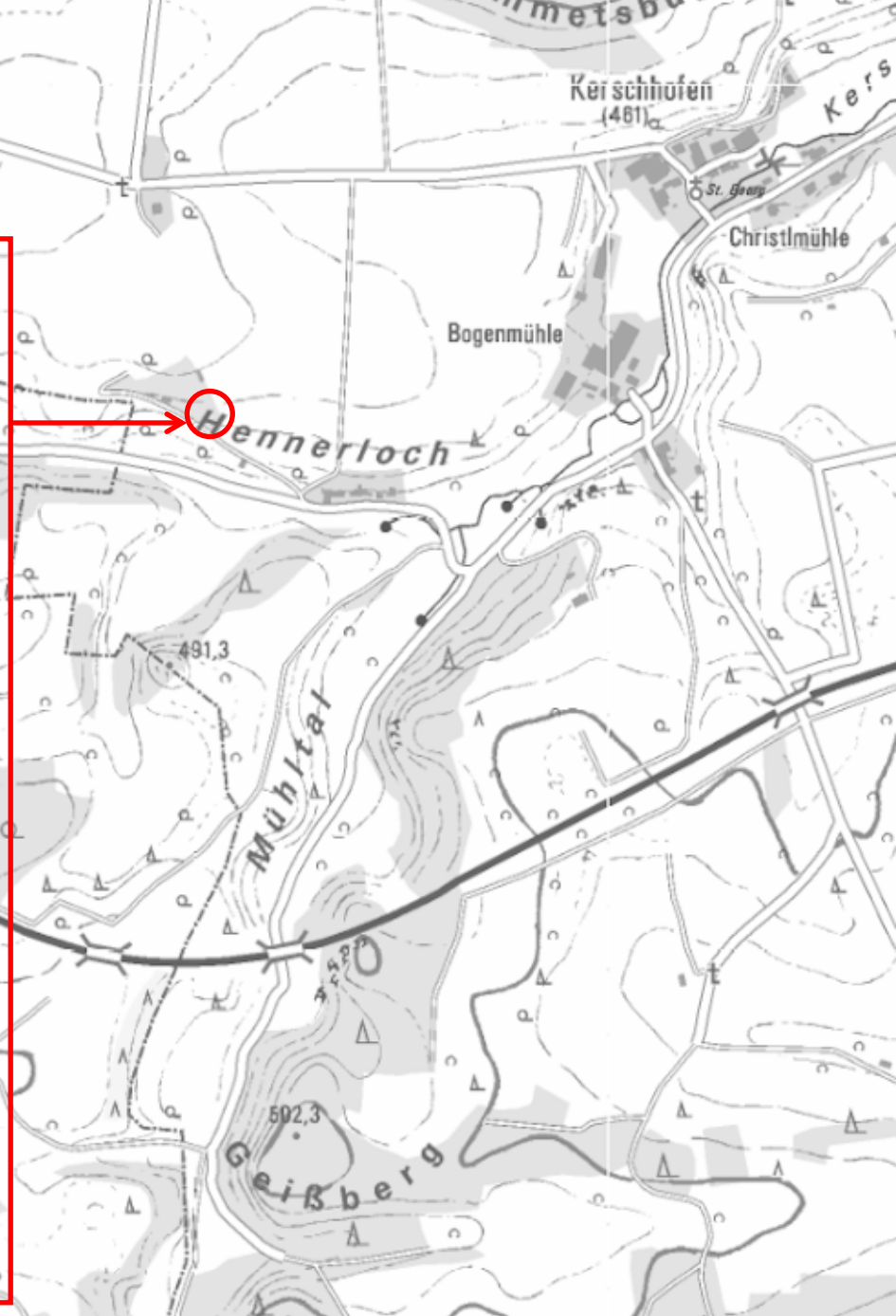




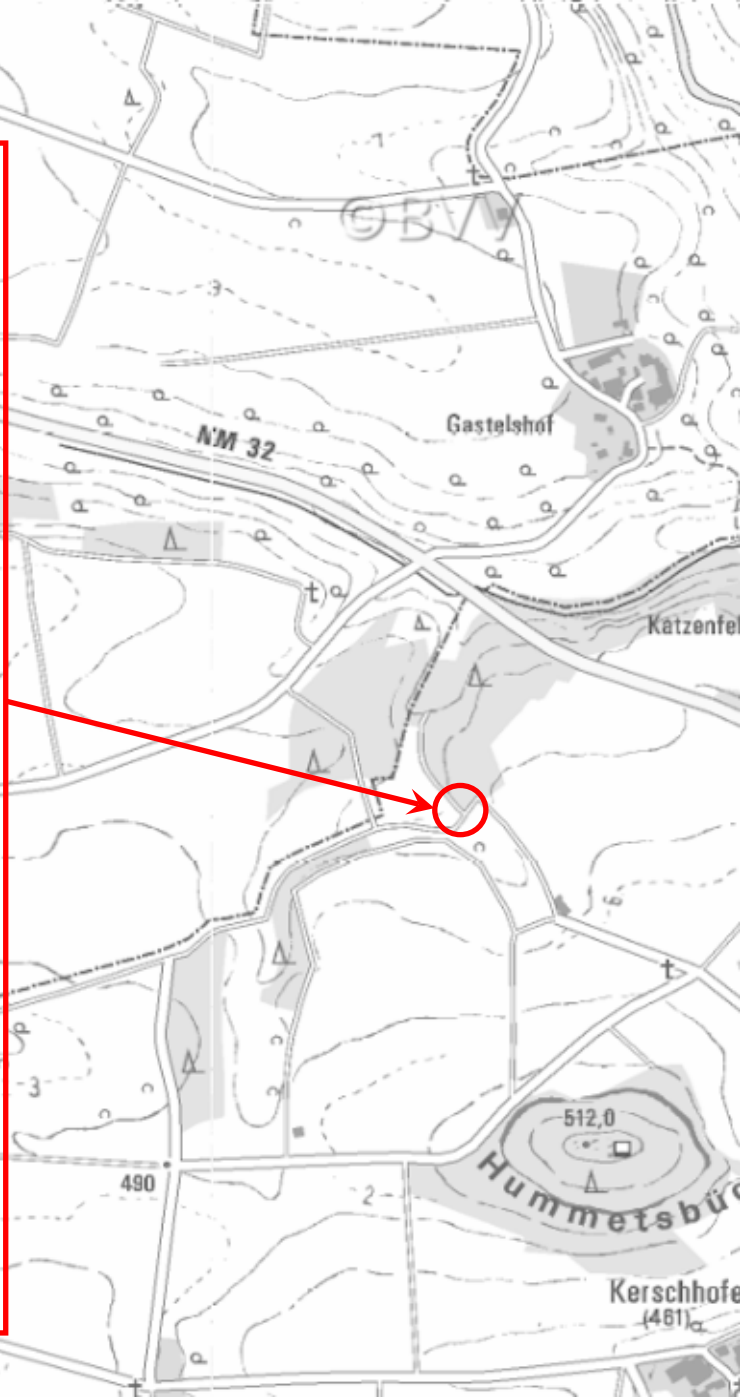

























Dieses Kreuz wurde von der Flur Hohenstein entfernt, restauriert und hier neu aufgestellt (siehe auch nächste Seite).

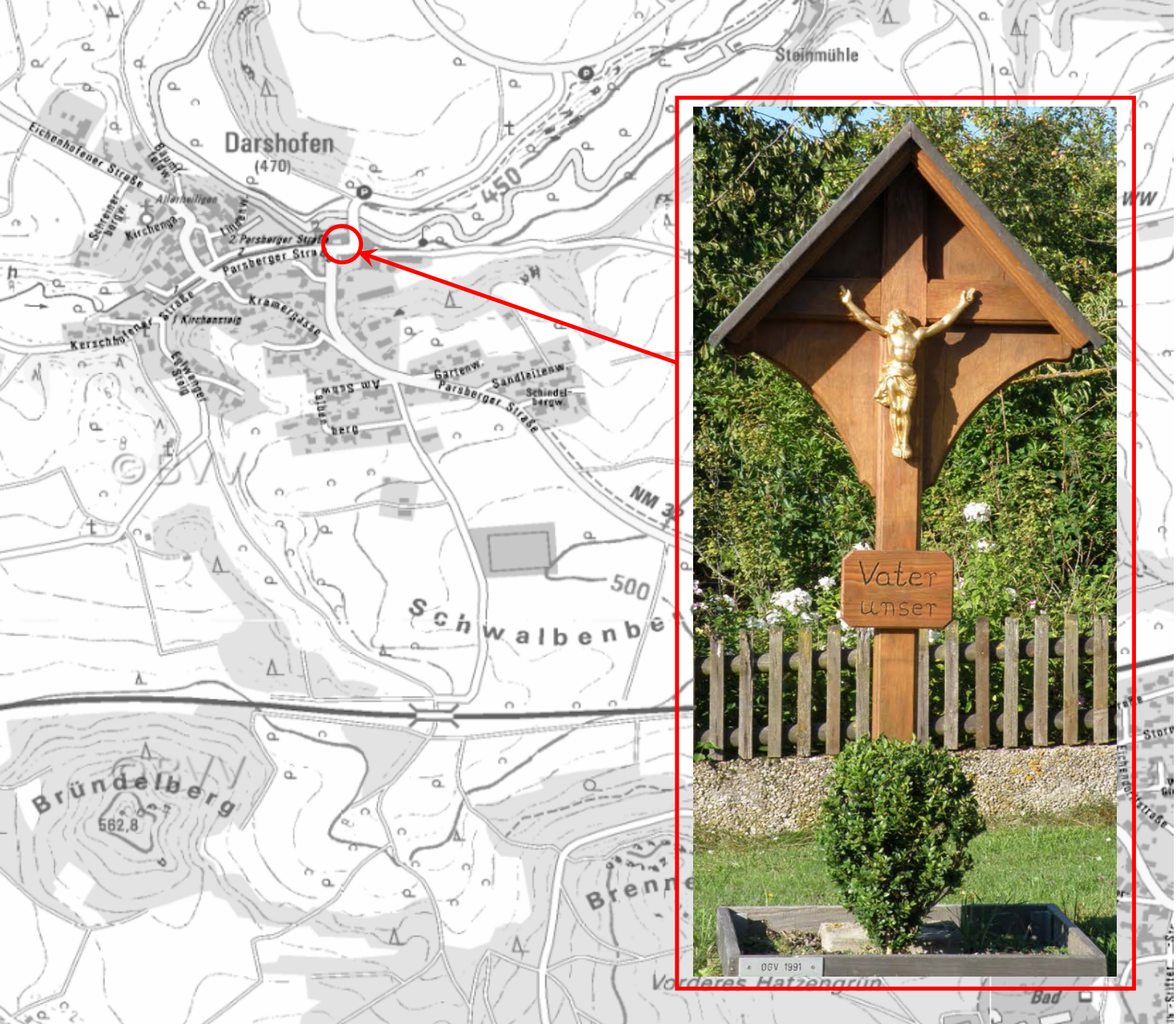




Dieses Kreuz steht jetzt saniert
in Klafpenberg (siehe Seite 119)

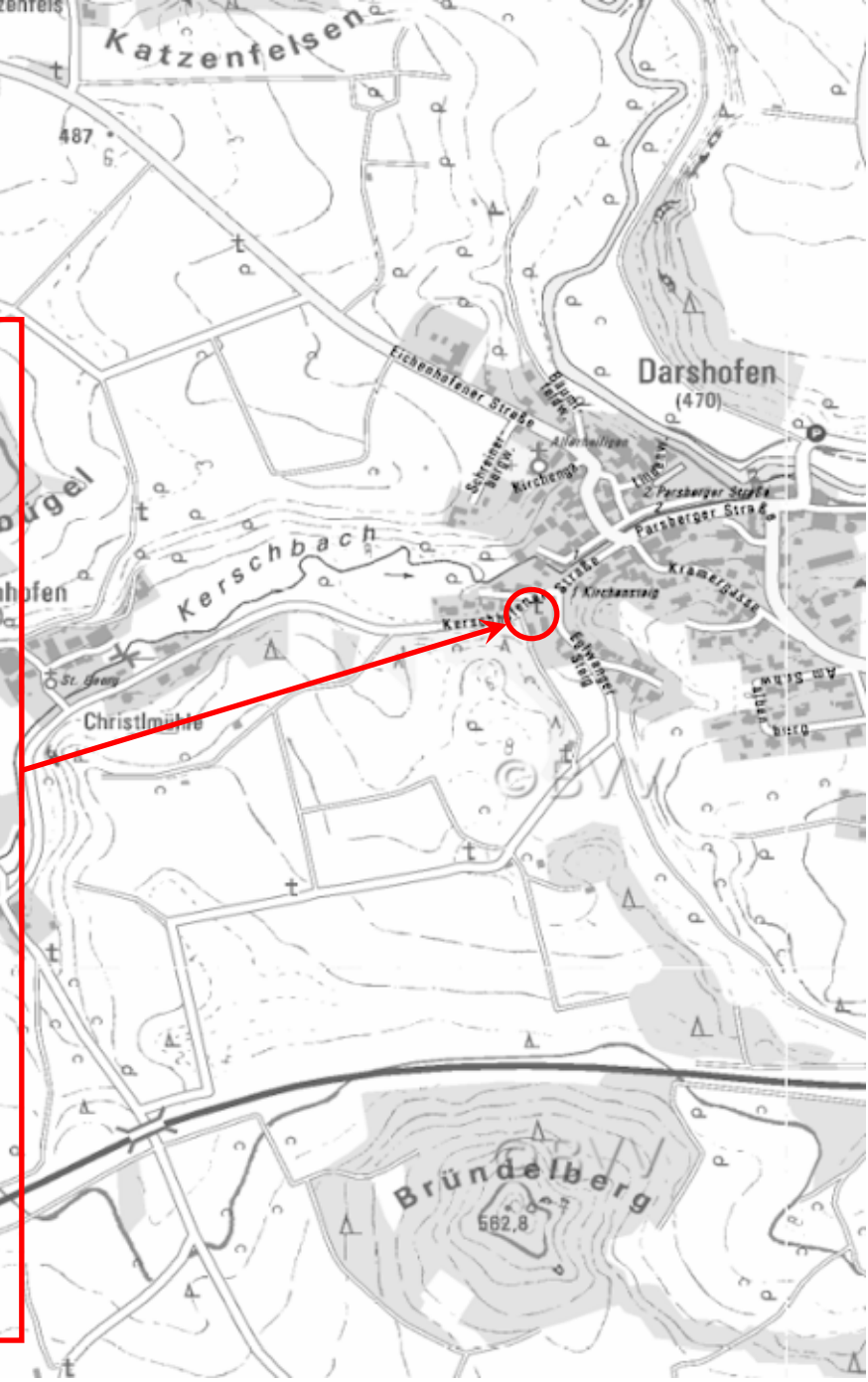


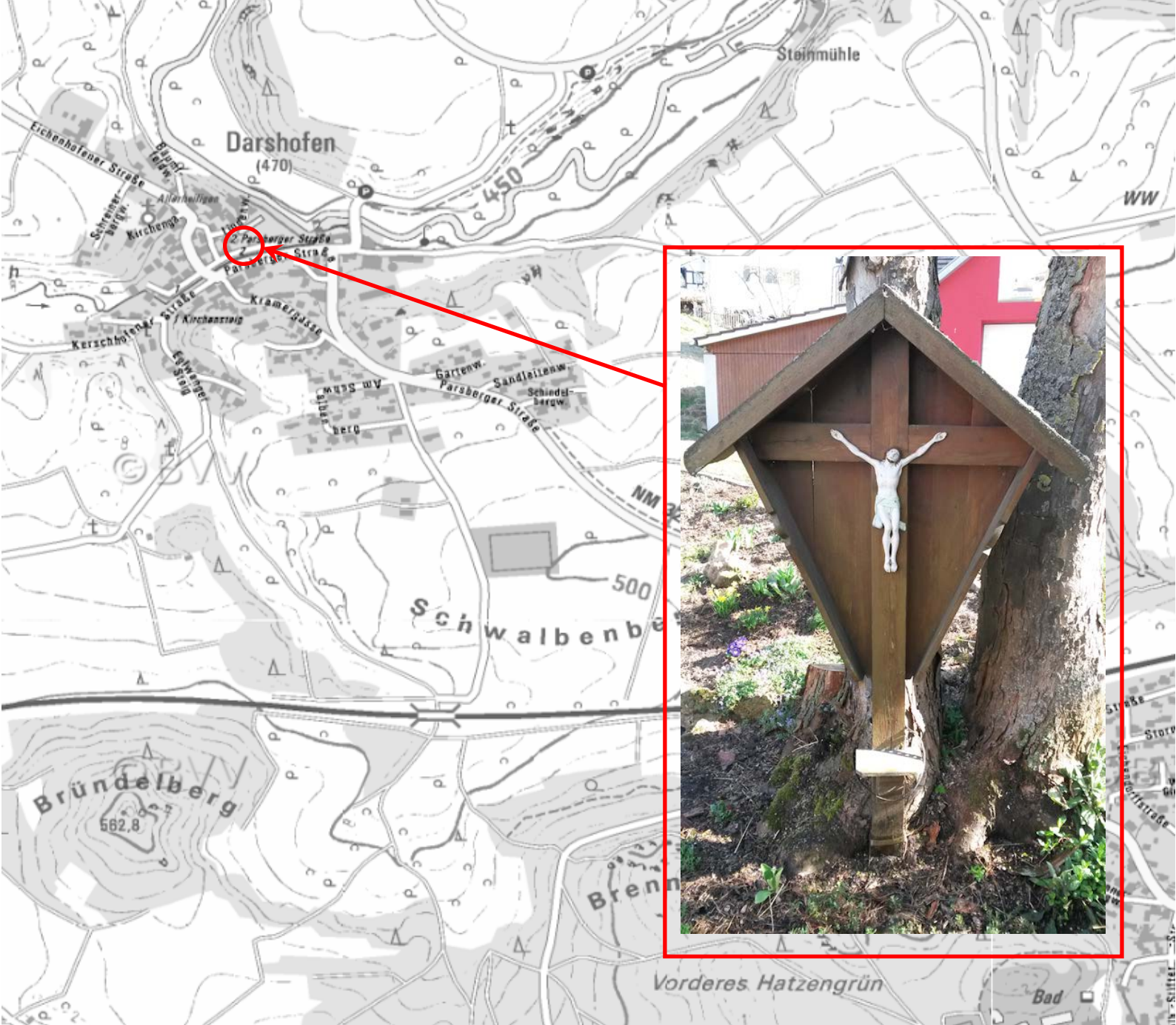


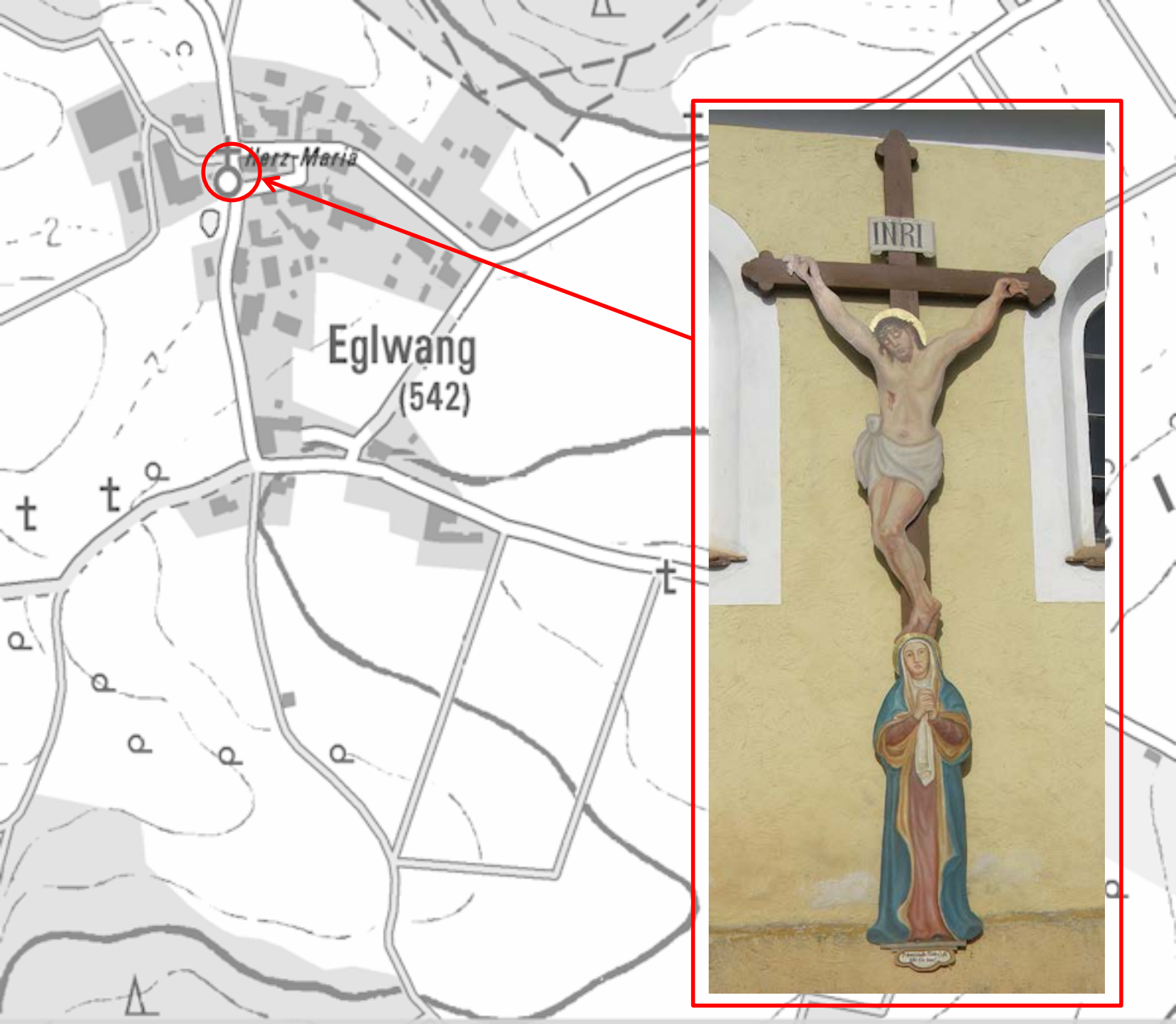




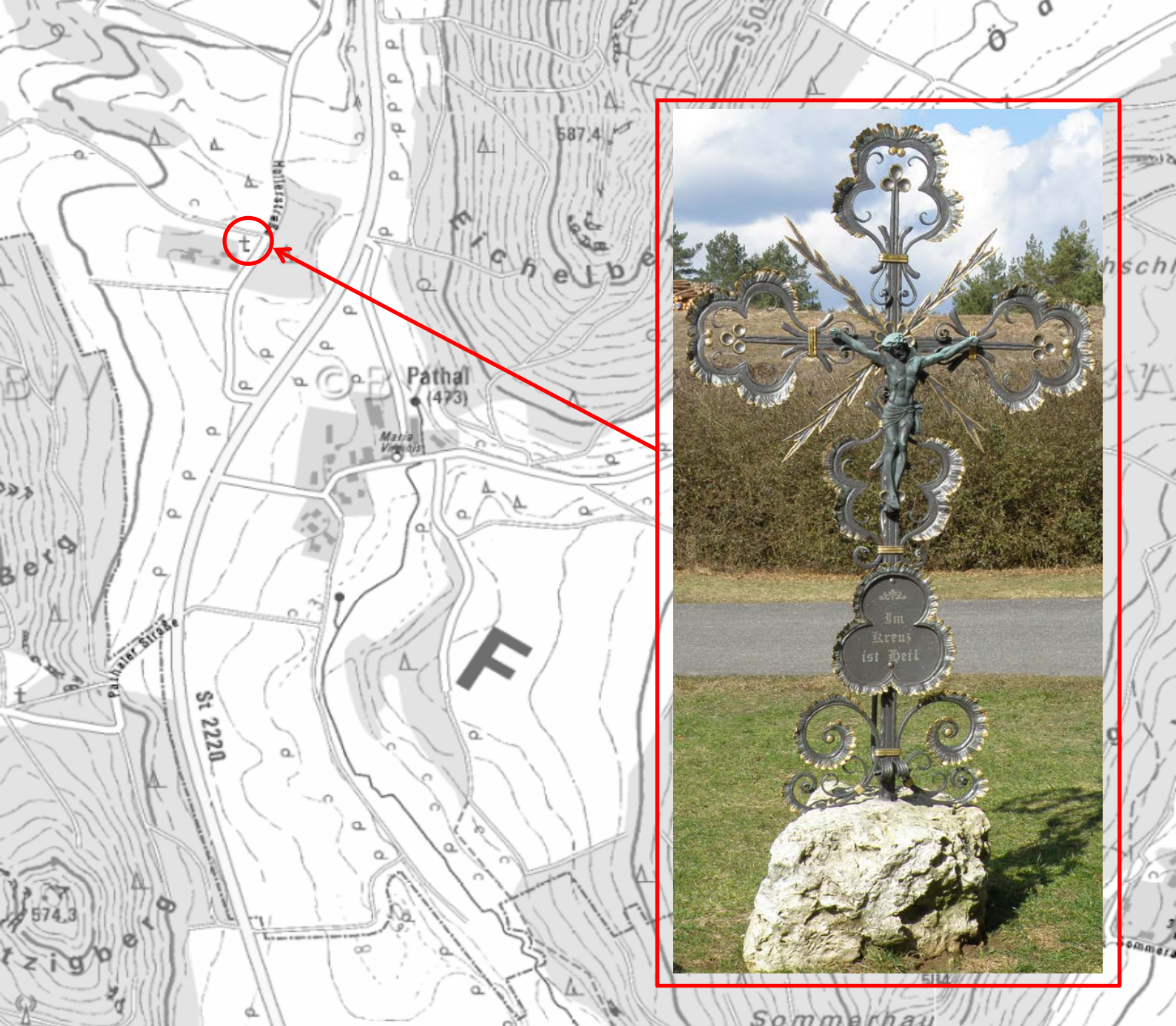
Kreuz an der Kirche in Darshofen

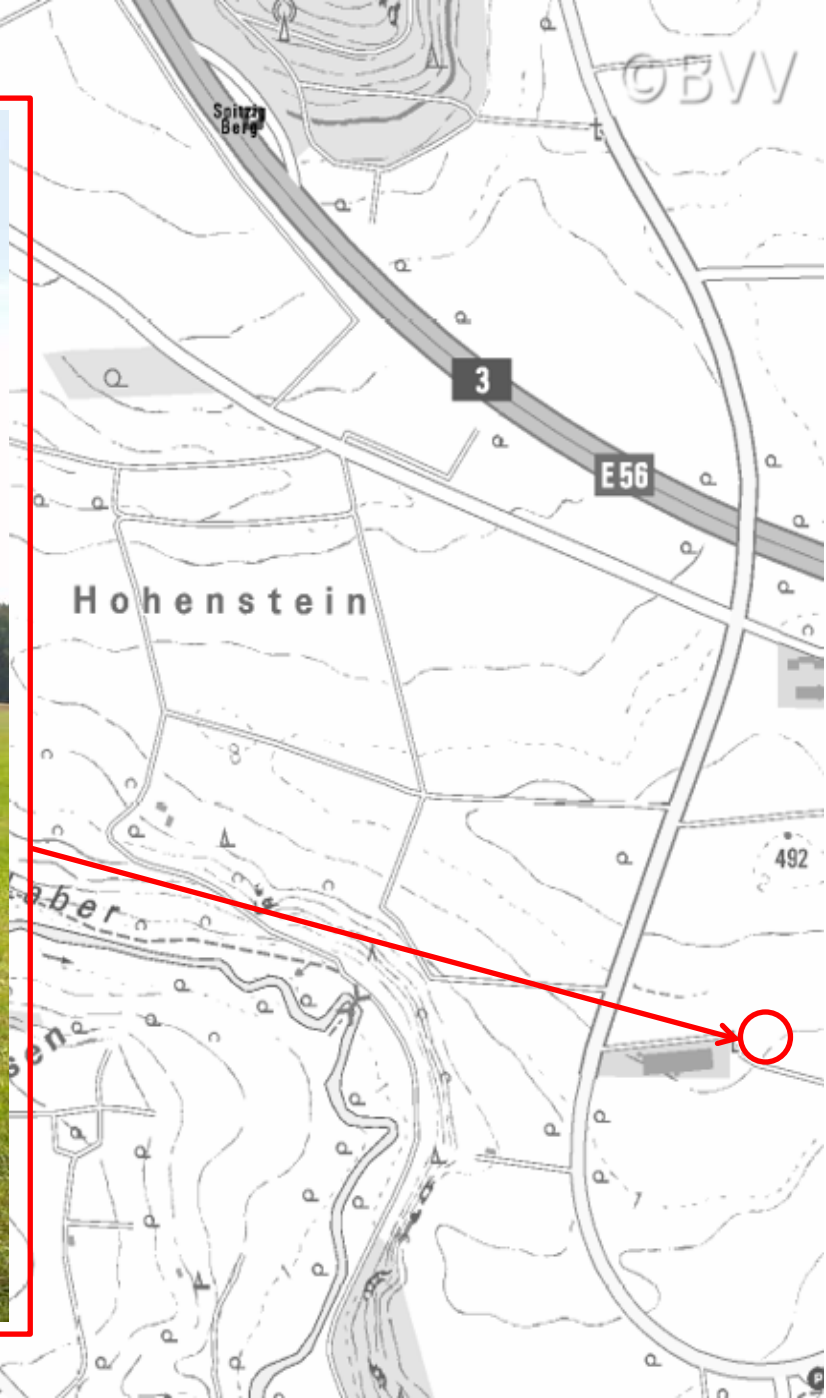



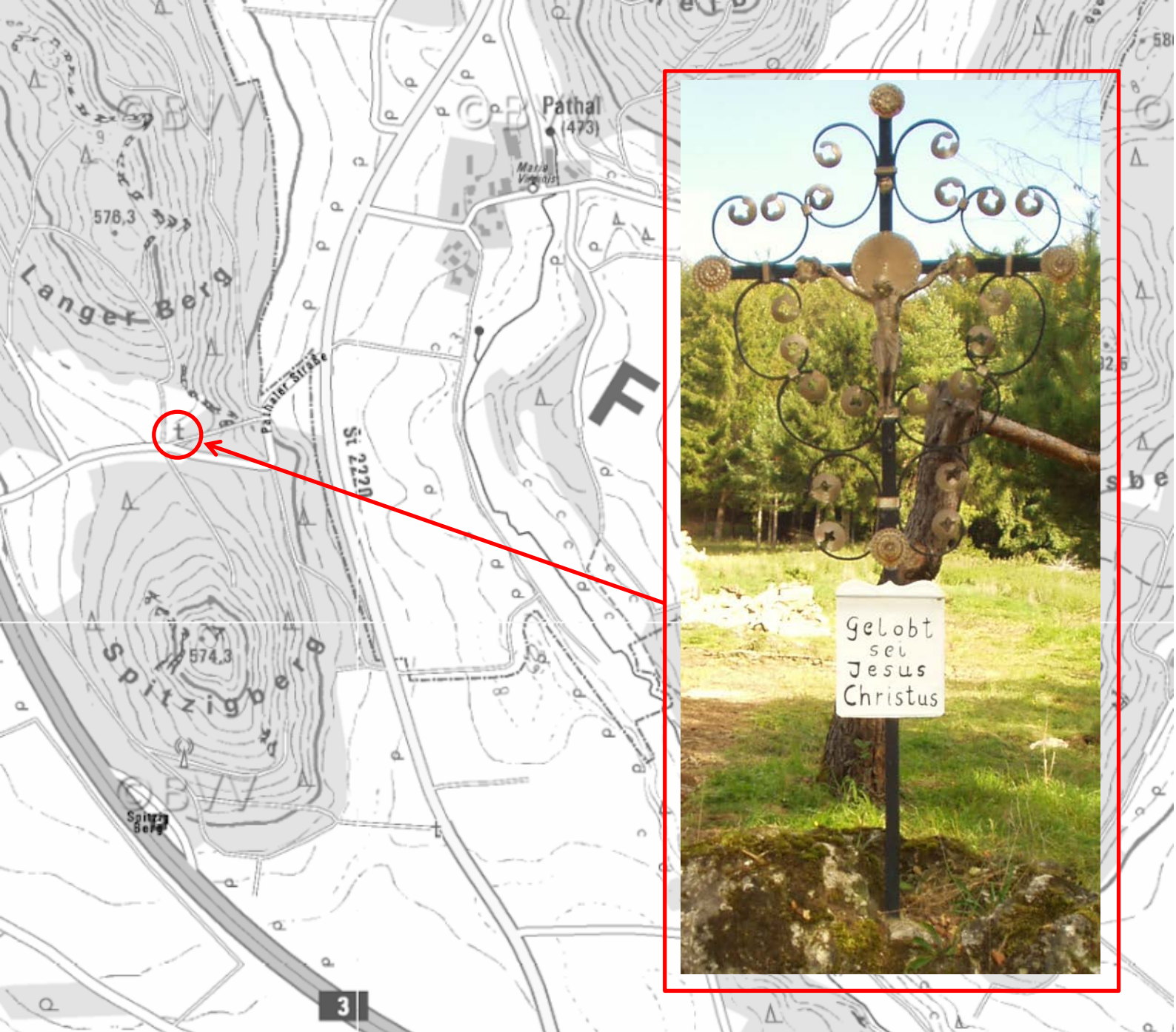


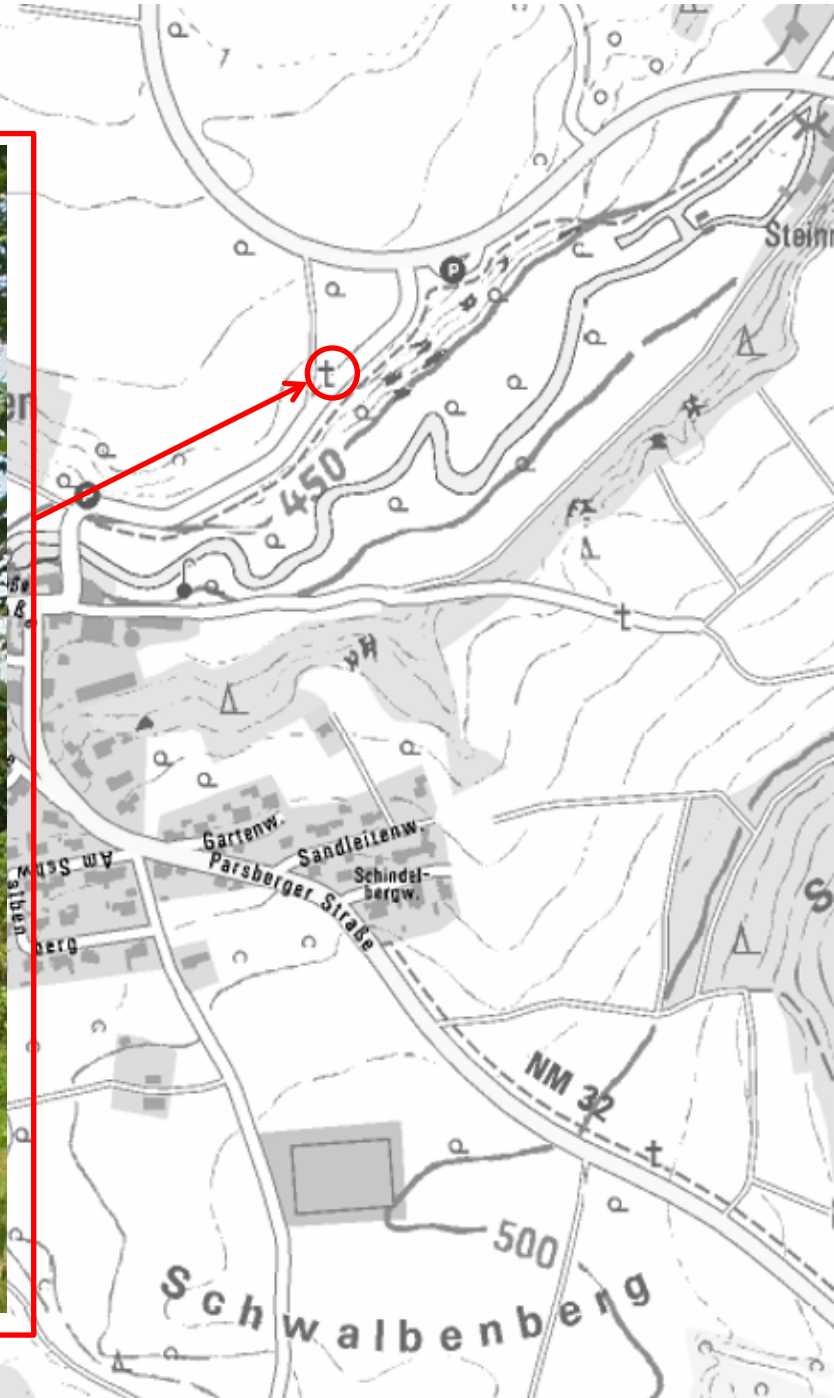




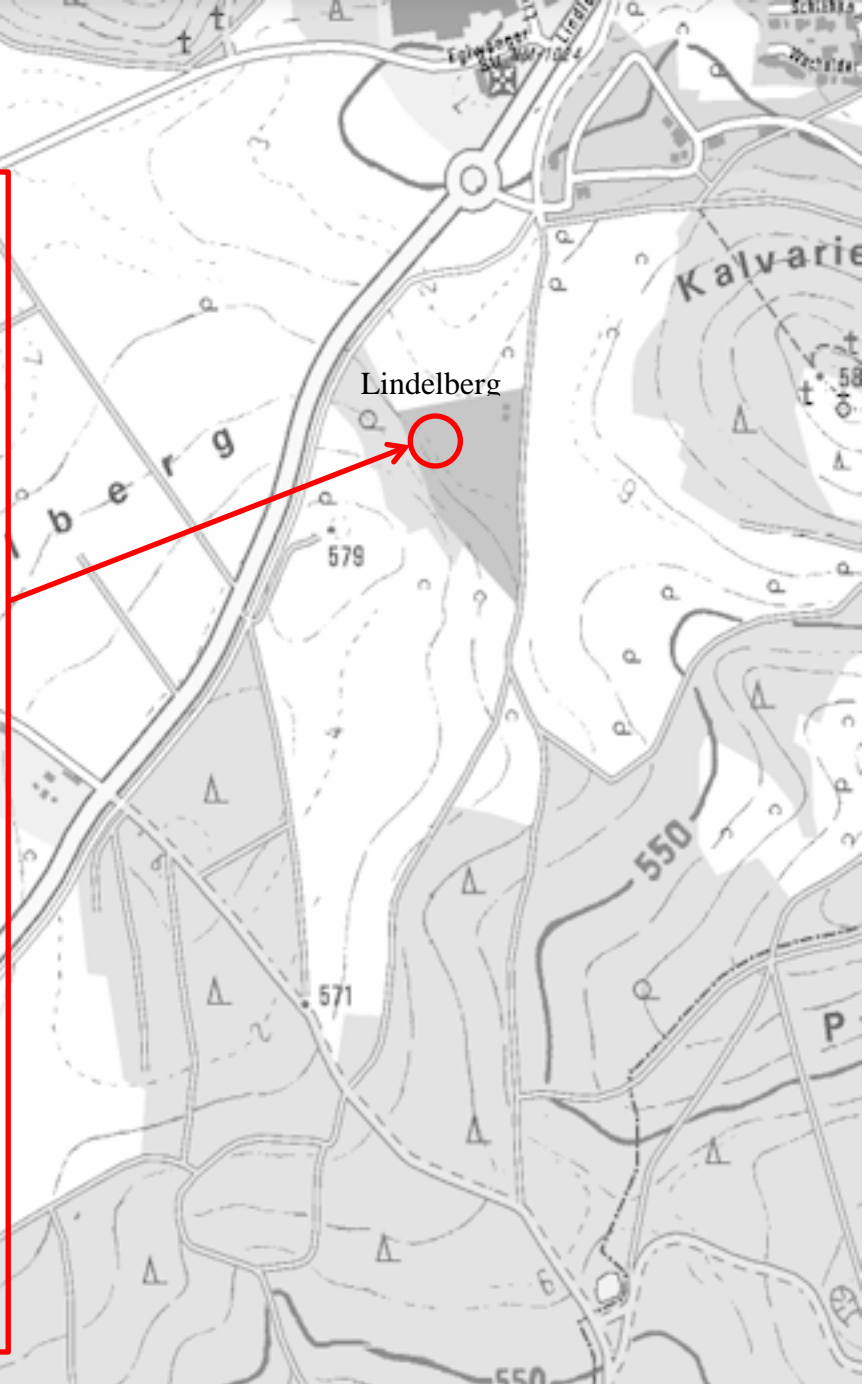



















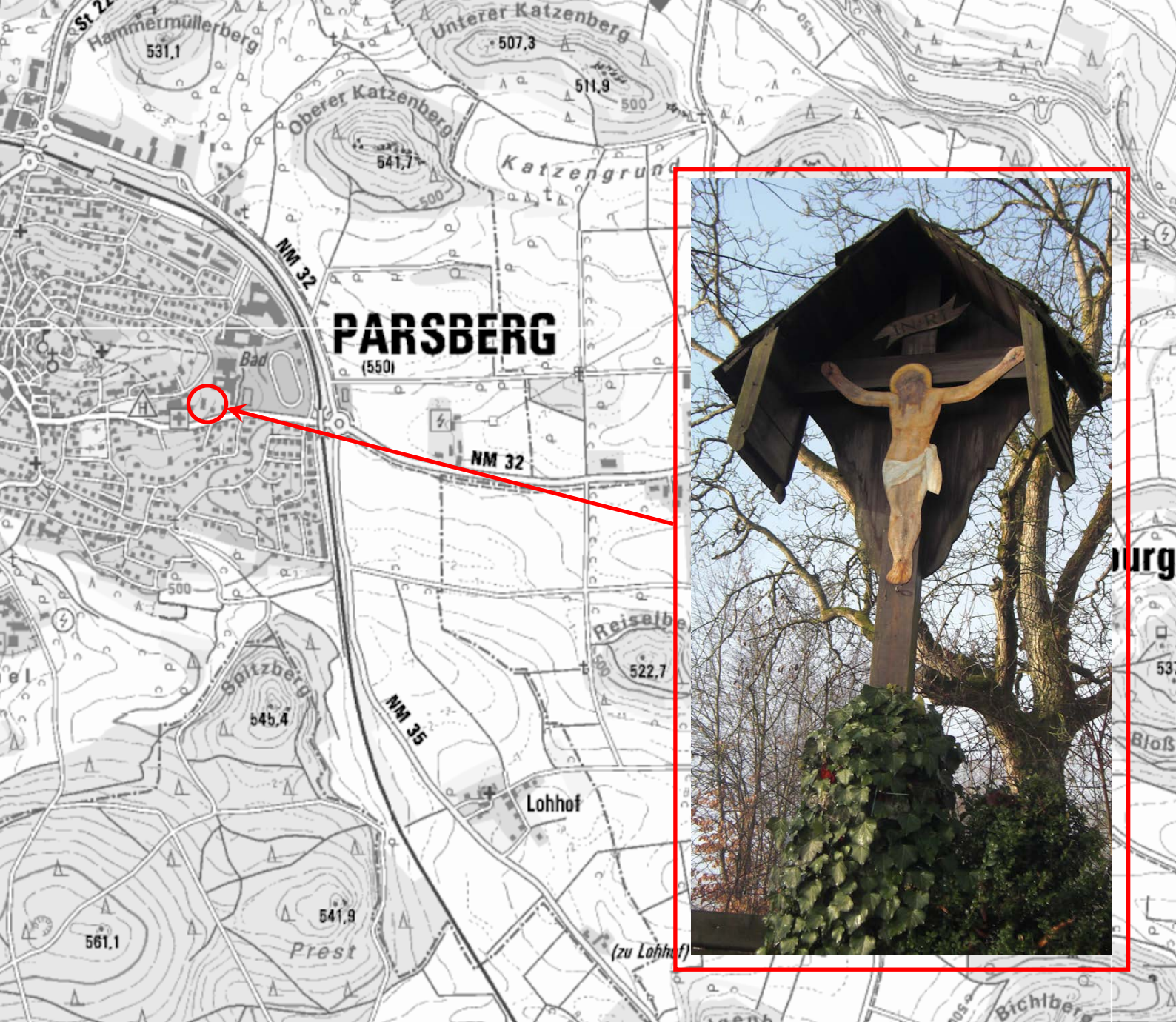






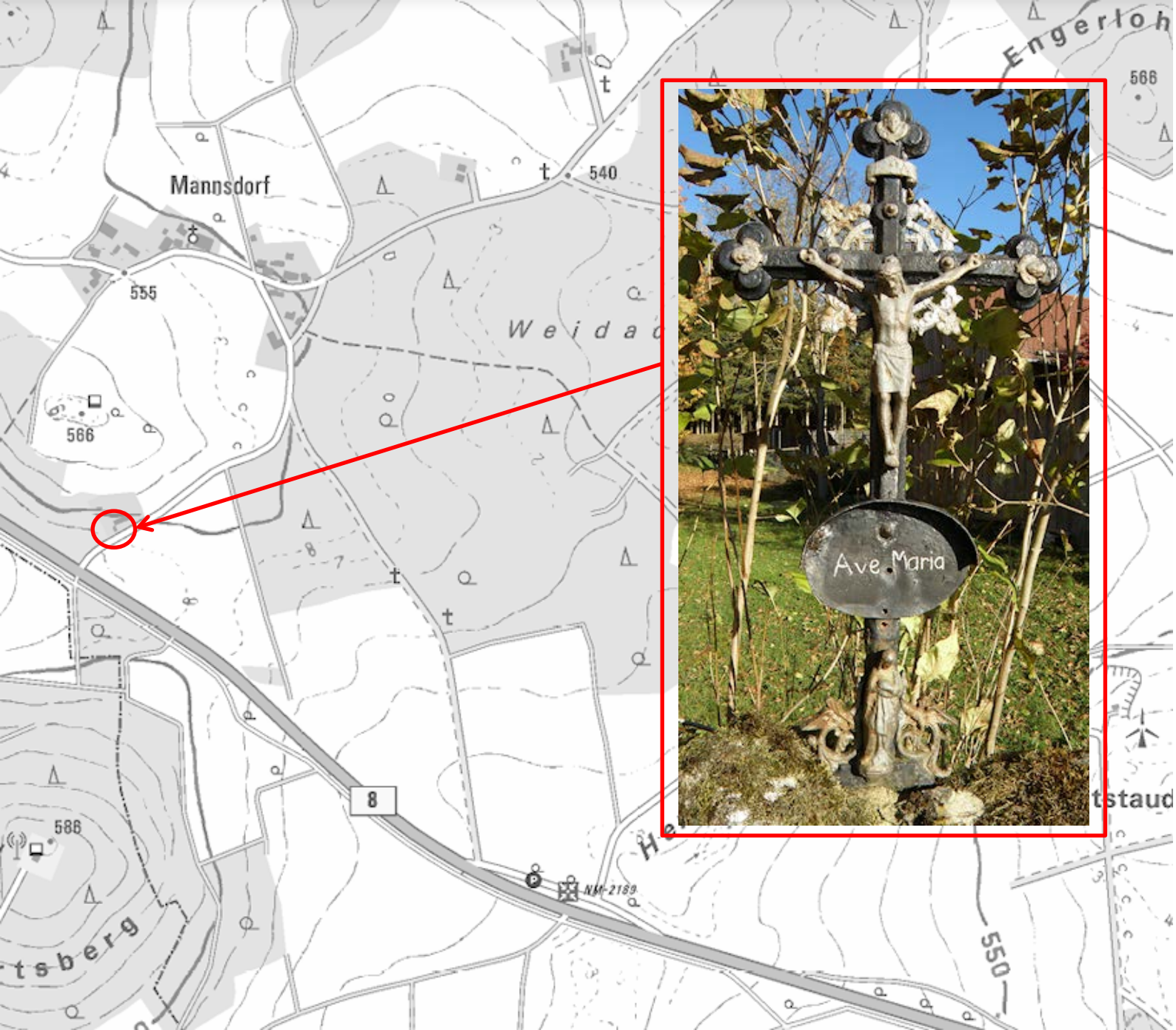


Kreuz am Haus am Kiesweg 12














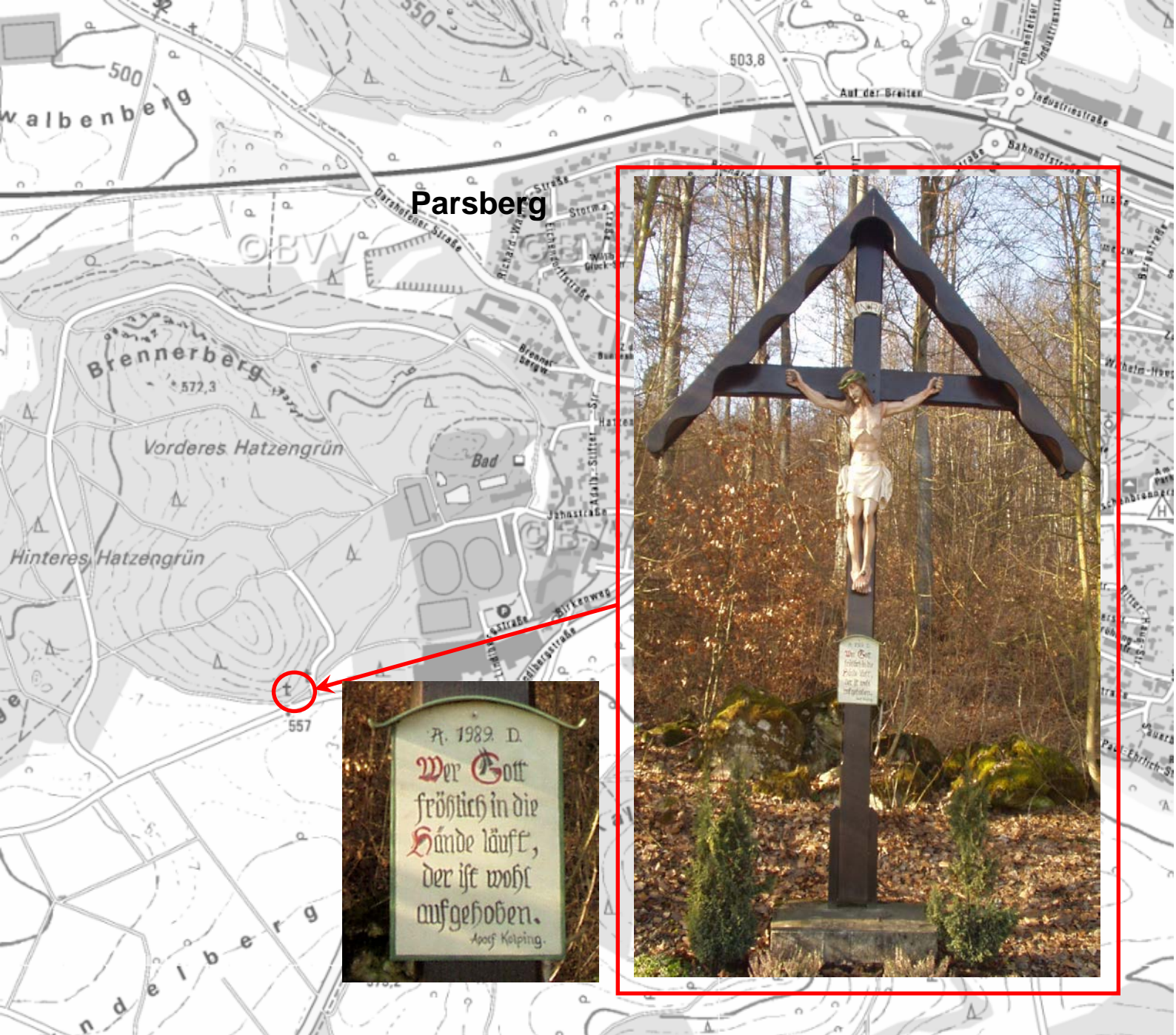




Parsberg








Parsberg



A. 1989. D.
Wer Gott
fröhlich in die
Hände läuft,
der ist wohl
aufgehoben.
Aloof Kelping.

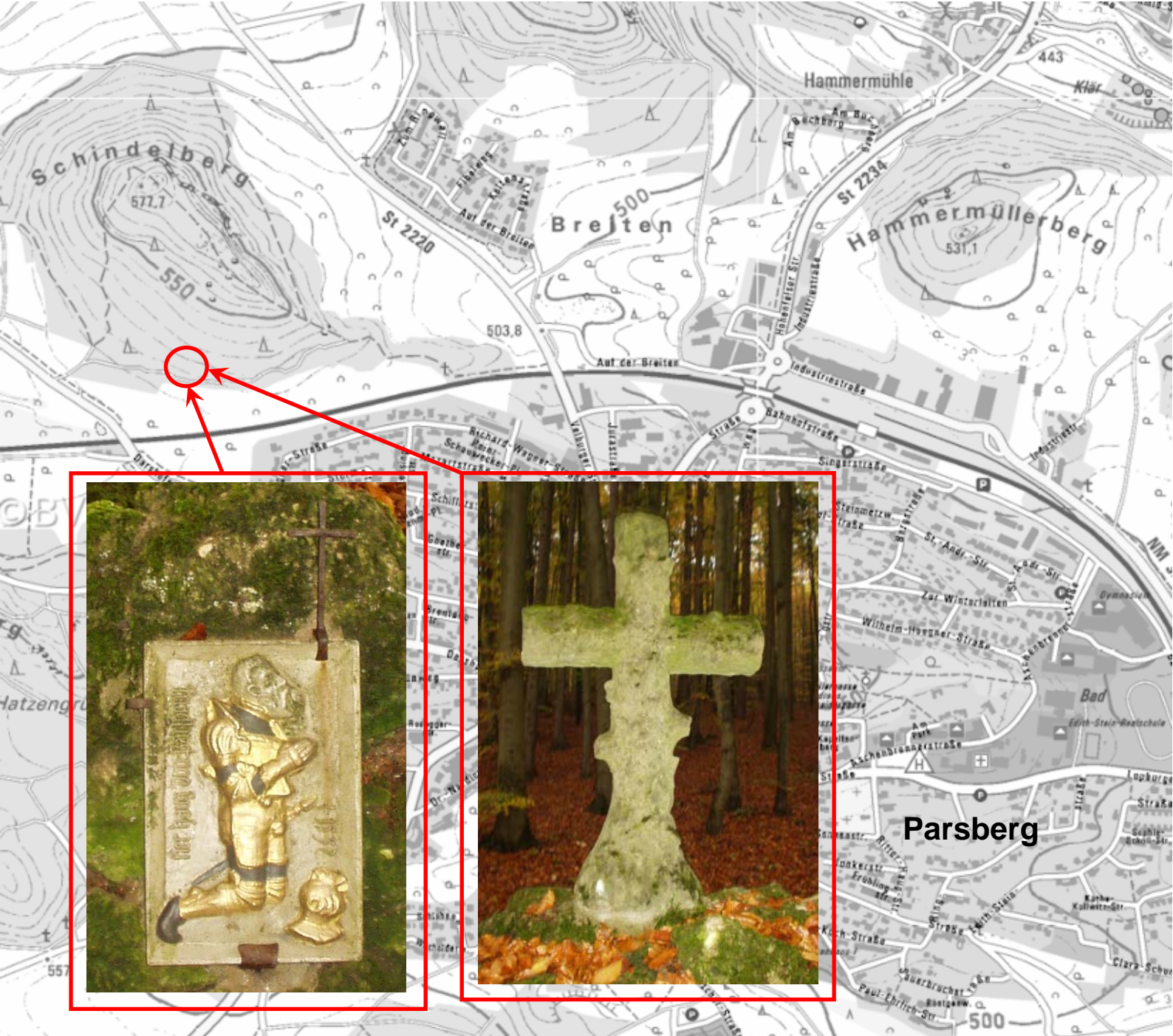


Alterssitz

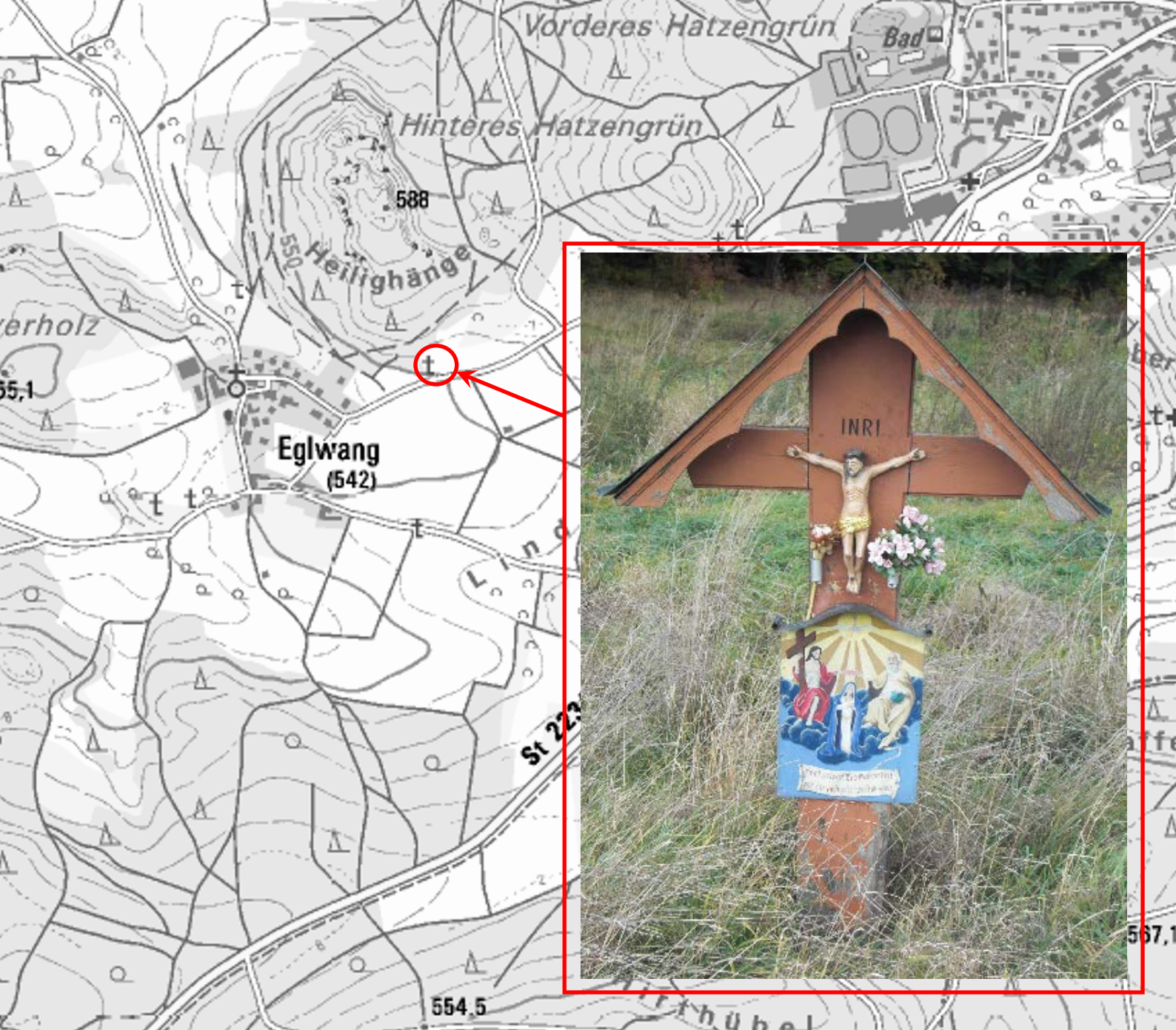
(Eine ganz persönliche Geschichte von Anton Schweizer aus Parsberg. S. 170 und 172)

Bevor ich mich 1991 aus dem Berufsleben verabschiedete und in den Ruhestand eintrat, fabrizierte ich mir für diese „arbeitslose Zeit“ ein eigenes Rentnerbankl. Dieses stellte ich am Eingang zum Schindelberg auf. Der Standort war nicht nur wegen der Nähe zum Wald und zu meinem Wohnort geeignet, sondern auch wegen des Blickes auf die Eisenbahn, bei der ich mehr als 47 Jahre lang beschäftigt war. Nun sind seit der Pensionierung und Aufstellung der Bank bis 2011 genau 20 Jahre vergangen und fand während dieser langen Zeit noch nicht die Muse, mich einmal genüsslich auf meiner Bank auszuruhen. Gleichzeitig mit der Aufstellung meiner Rentnerbank hatte ich noch einen leicht begehbaren Spazier- und Besinnungsweg mit 650 Meter Länge am Fuße des Schindelberges eingerichtet. Da ist zunächst ein Kreuz aus Holz. Dieses ist nach 20 Jahren bereits morsch und erneuerungsbedürftig. Zum 20-jährigen Jubiläum werde ich es durch ein neues Kreuz ersetzen. Daneben steht ein „Armen-Seelen-Marterl“, gefertigt aus einem Stein vom alten Bahnsteig des Bahnhof Parsberg. Die Früchte von zwei Walnussbäumen, die ich am Weg gepflanzt habe, werde ich nicht mehr ernten können. Weiter kommt man an einem ausgemusterten Kreuz vom Friedhof vorbei. Auch ein Zementabguss des Regensburger Stadtsiegels mit dem Hl. Petrus ist dort verankert. Ein paar Schritte weiter ist das Ziel des Spazierweges mit einem Relief des Ritters Haug von Parsberg erreicht. Dies ist ein Teilabguss vom Epitaph des Ritters, das im Chorraum der Pfarrkirche Parsberg eingemauert ist. Mein Wunsch für die Zukunft ist, dass ich noch einige Jahre diesen „Pilgerweg“ gehen darf und auf meiner Bank endlich Zeit zur Erholung finde.


aus „Parsberger Alltagsgeschichten“ von Anton Schweitzer 2013 Seite 174



Parsberg



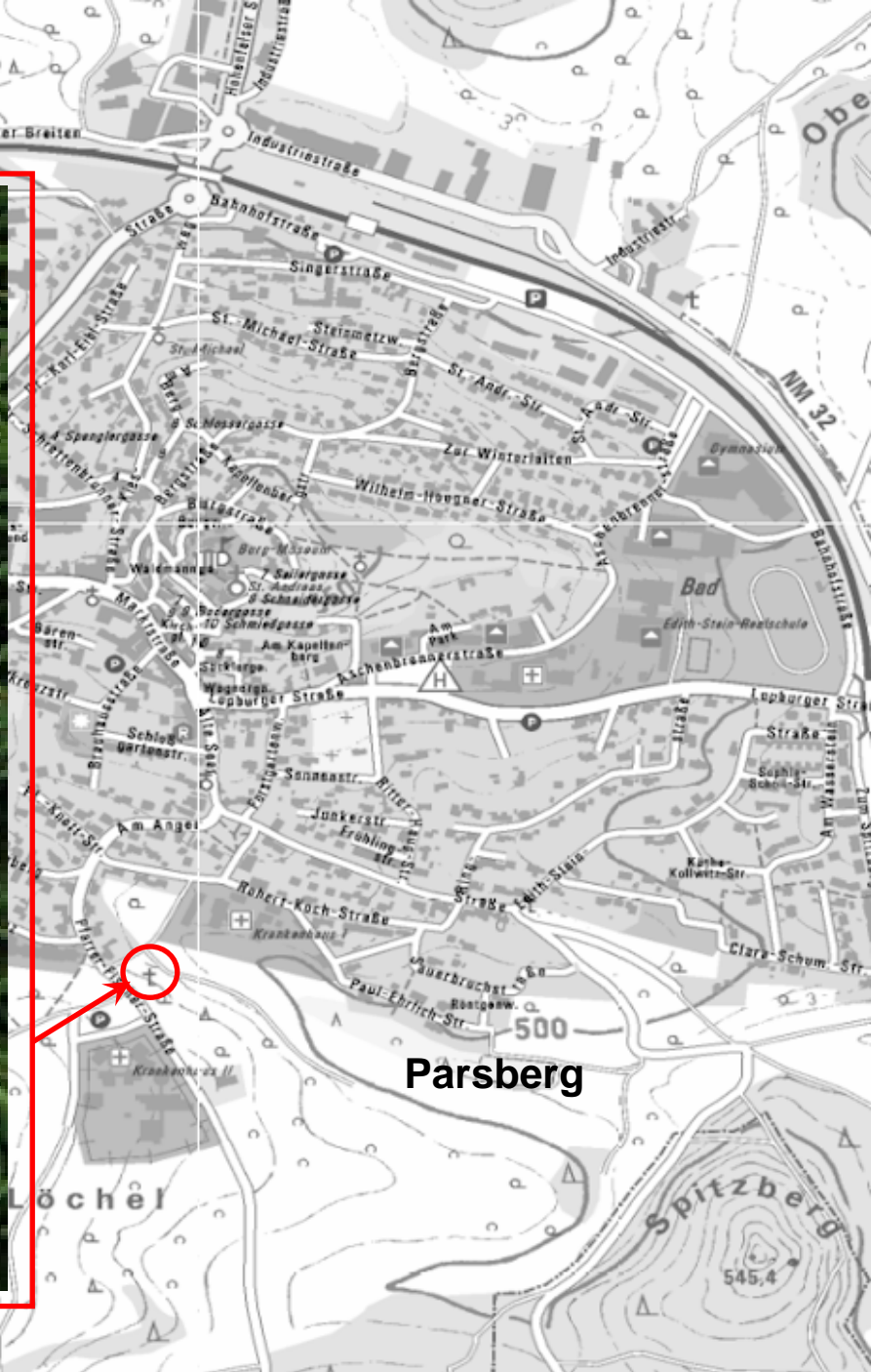


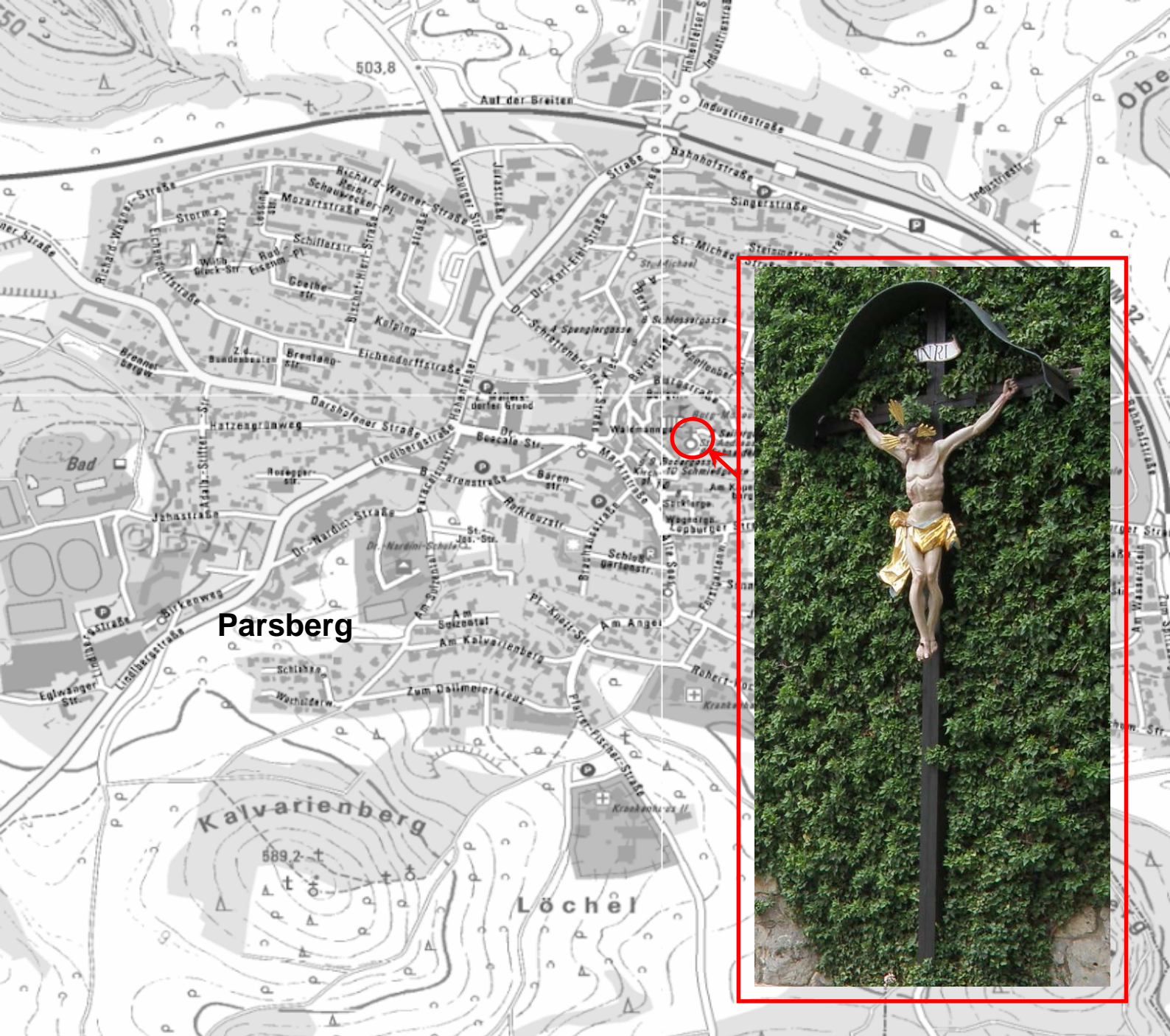


Parsberg

Kalvarienberg

Löchel

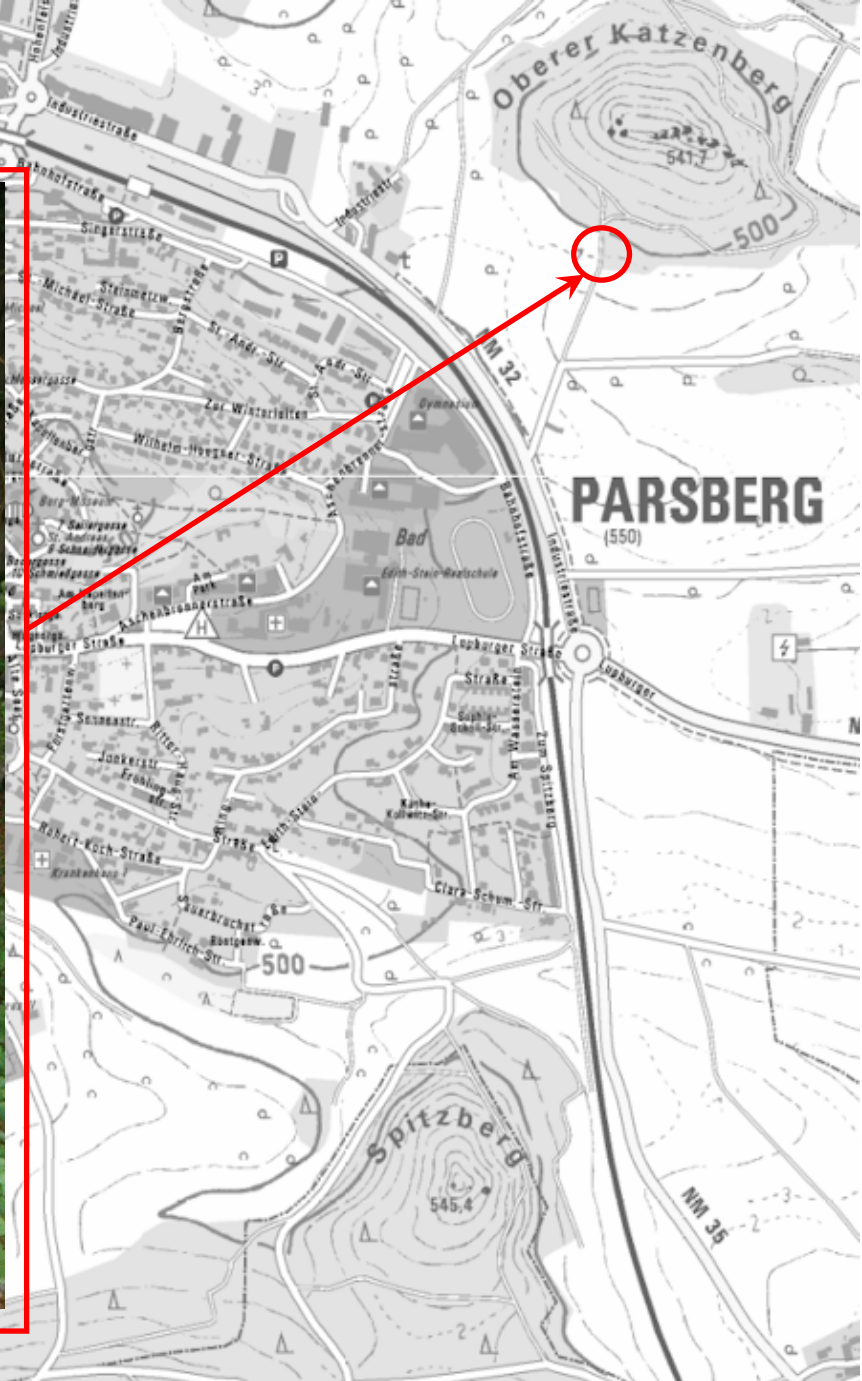





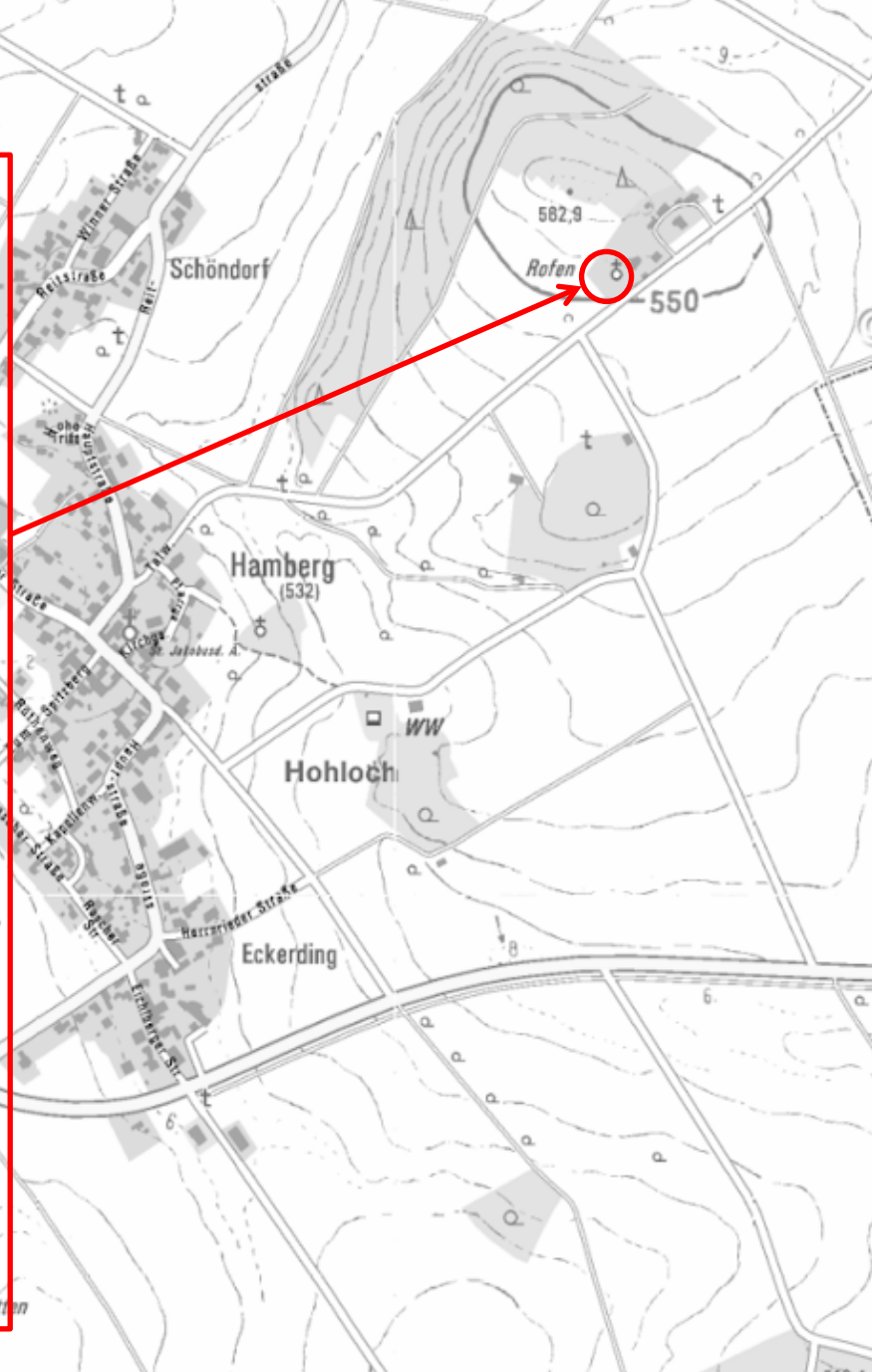
Parsberg

Kalvarienberg

Löchel









Schwand

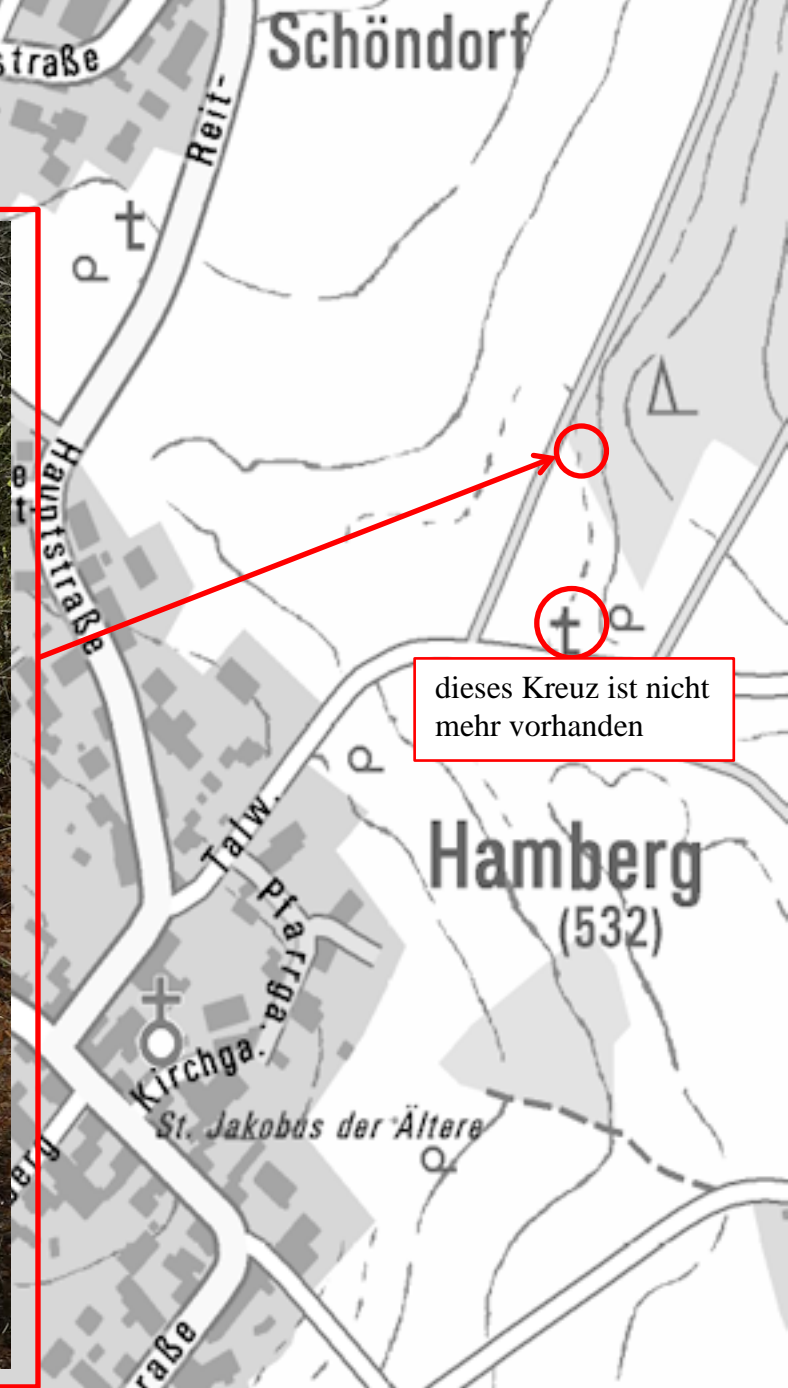
563


Rofen

550

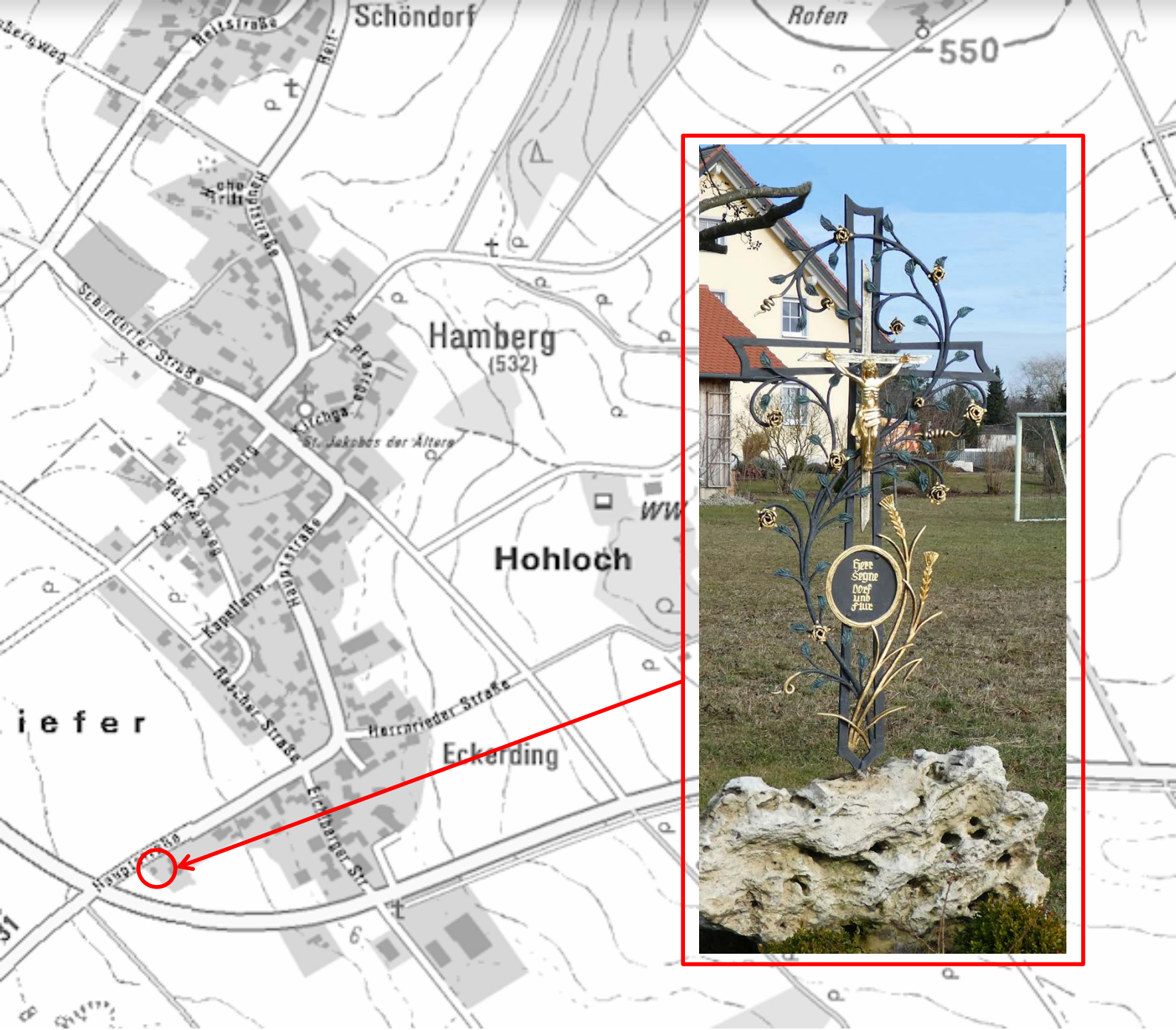
t

t

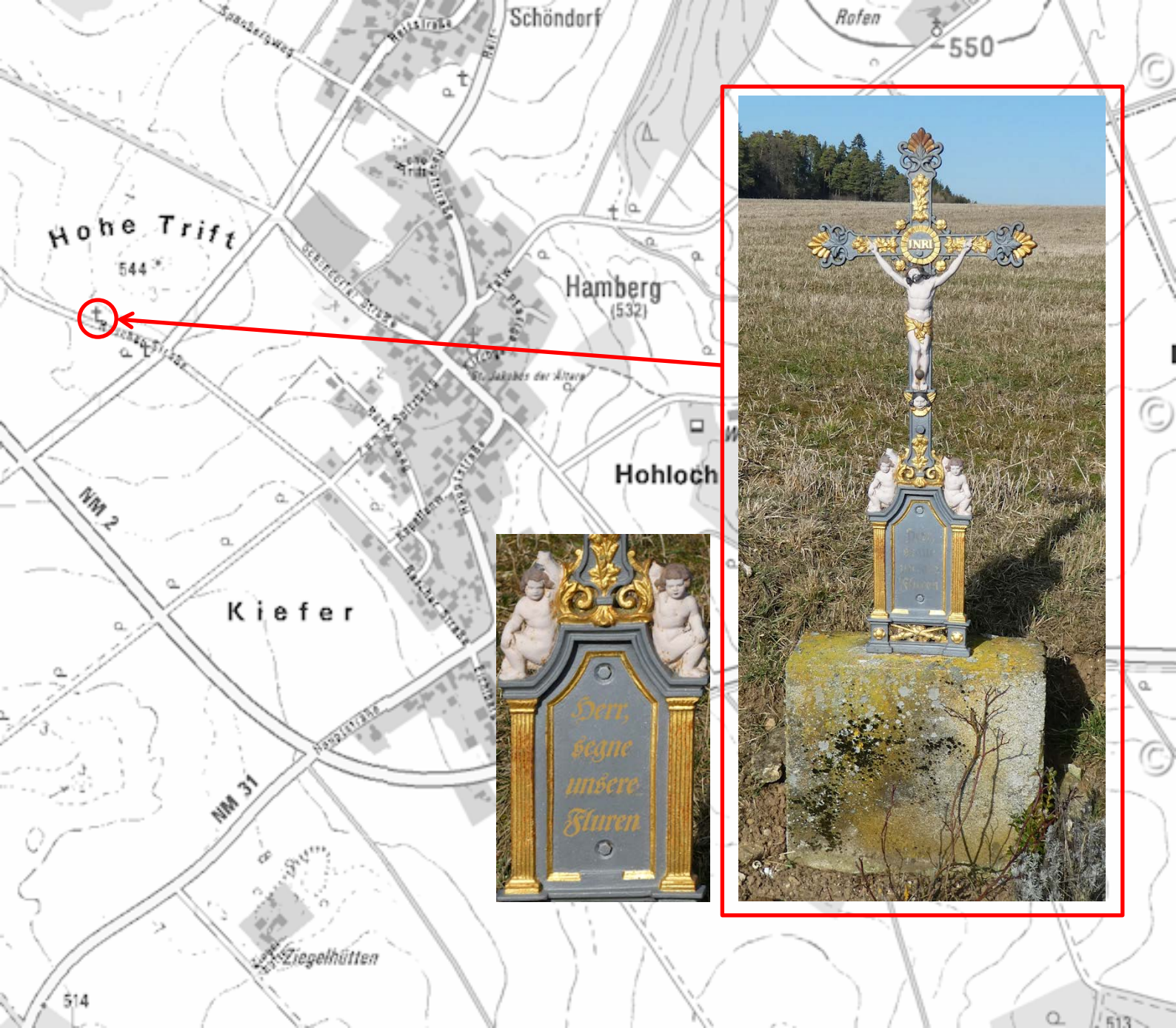









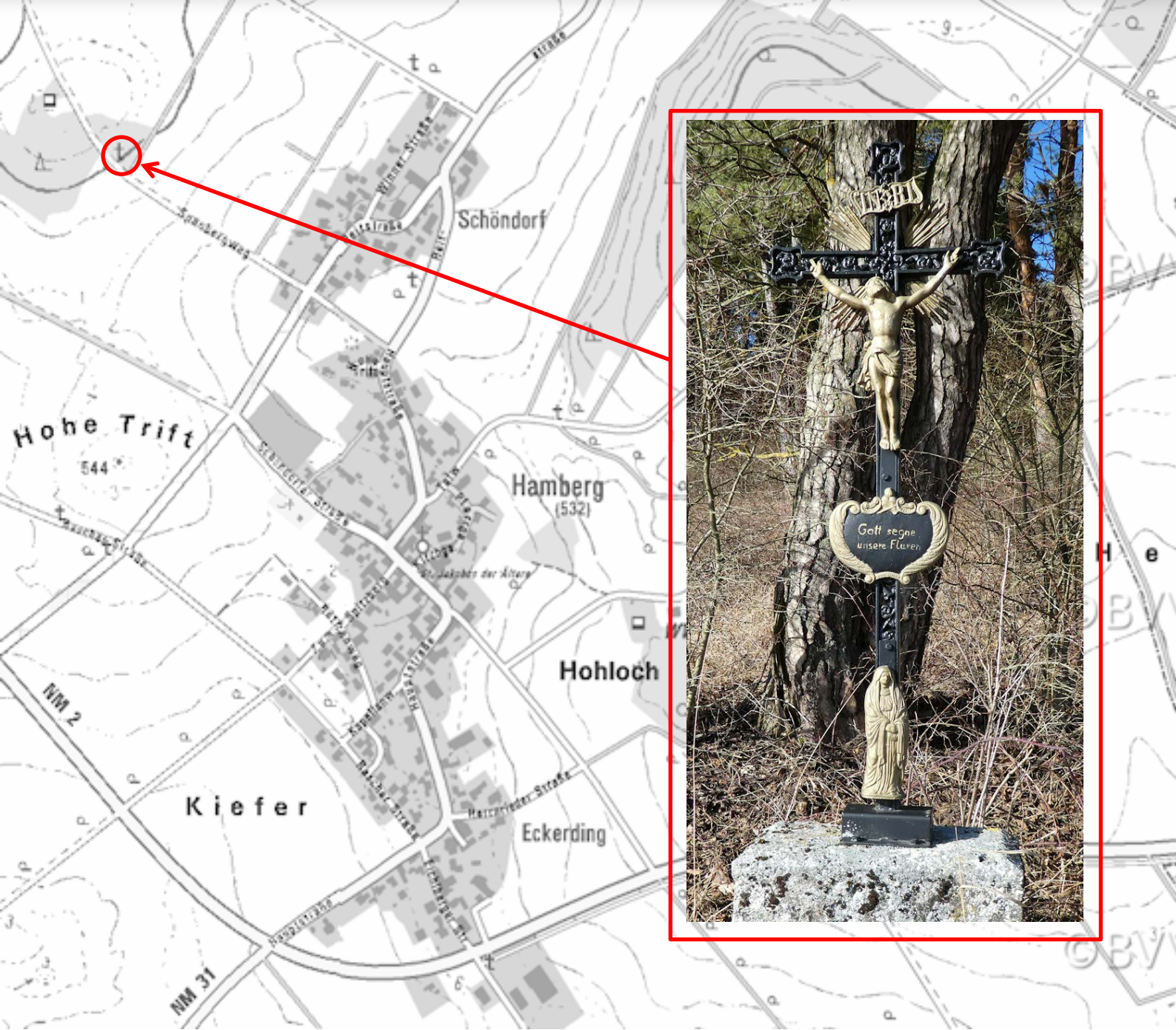







Dieses Kreuz ist nicht mehr auffindbar















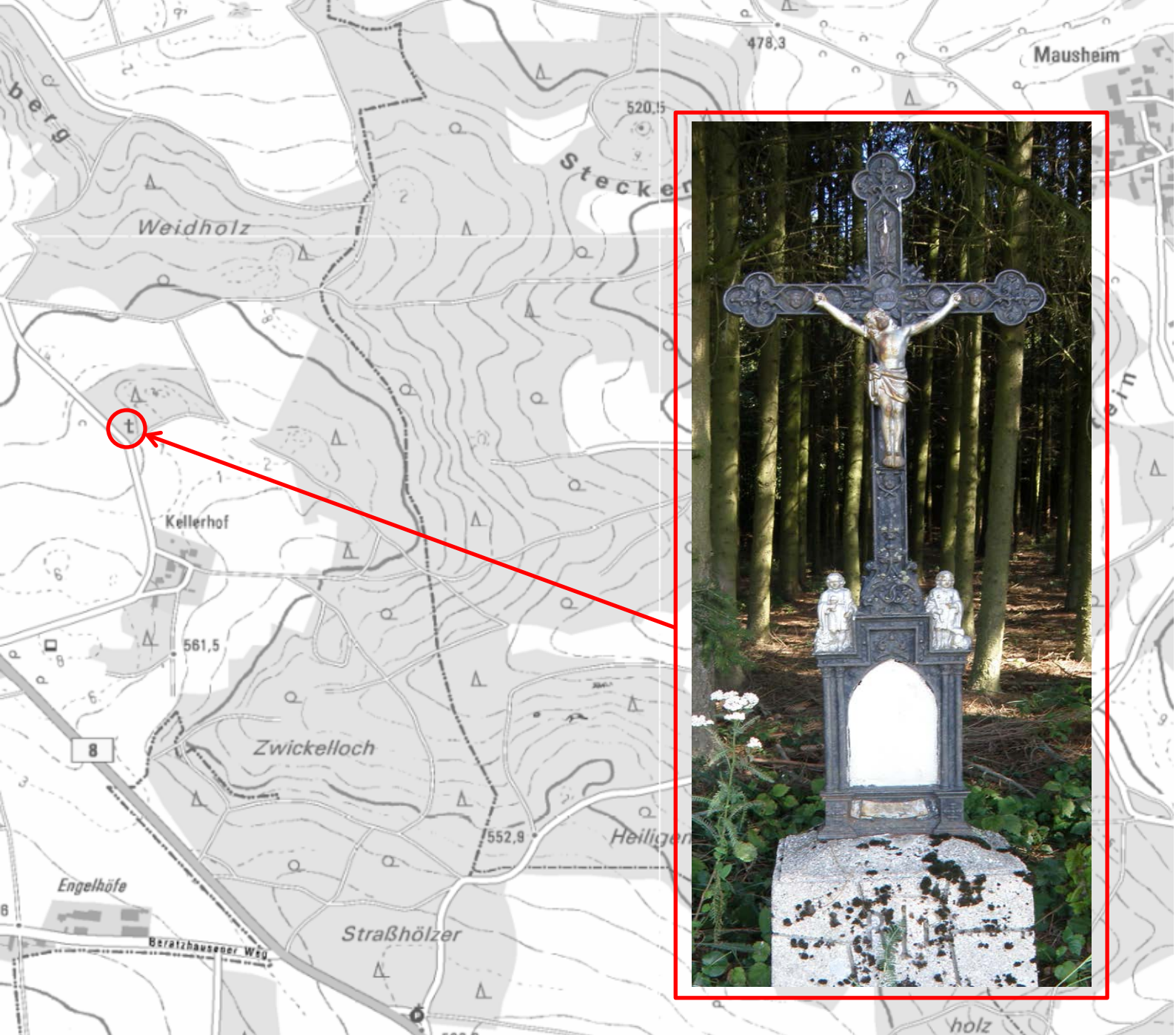





Zum
Andenken
an Herrn
Erich Hiereth
aus Herrnried
geb am 18.5.1931
gest am 26.8.2002

Wer so geschafft
wie Du im Leben
und wer so tren
erfüllte seine
Pflicht, dem wird
auch Gott das
Büchste geben
und wir vergessen
Deiner nicht.

RIP







< Herrried

Steinbühl

Beratzhausener Weg

Engelhöfe










Marterl ist wieder an seinem Platz (MZ 2008 pvg)

Einmal im Jahr, immer im September, wird in Mannsdorf eine Messe gefeiert. In diesem Jahr weihte Stadtpfarrer Johann Schächtl auch gleich das neue Marterl auf der Flur Richtung Parsberg ein.

Im Gespräch mit dem Neumarkter Tagblatt erklärt der Mannsdorfer Georg Semmler, dass er dafür gesorgt hatte, dass eben wieder ein Marterl auf der Strecke der Wallfahrer errichtet wird. Schon als Kind habe unter den jetzt großen Bäumen ein Marterl gestanden, wo die Parsberger Wallfahrer auf ihrem Gang zum Eichlberg gebetet hatten.

Auch heute noch halten die Wallfahrer aus Velburg an dieser Stelle zum Gebet. Unterstützung fand Semmler bei seinem Freund Georg Maier aus Parsberg. Dieser hat das Kreuz aus Eichenholz gefertigt und mit Kupfer beschlagen. Das Bild der „Armen Seelen im Pechfeuer“ wurde von Maier auf Blech gemalt und eingebaut. Den Sockel aus Granit steuerte Karl Schön aus Willenhofen bei. Auf dem Weg zum Eichlberg passieren die Wallfahrer künftig noch das Marterl „Heilige Dreifaltigkeit“ und eine weitere Kreuzwegstation, die Maier und Schön auf Anstoß von Semmler restauriert haben.



Straßholz

Mannsdorf

555



566

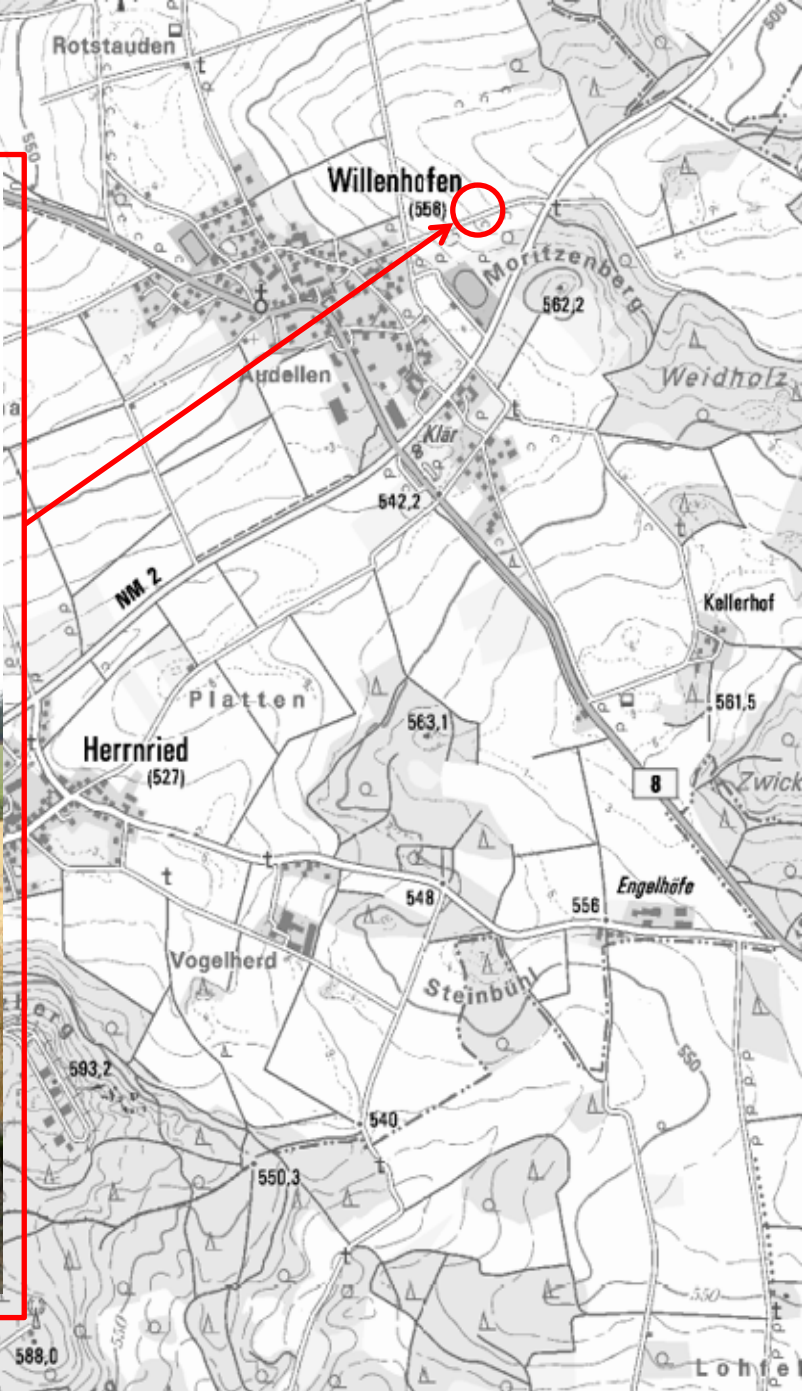
Weid

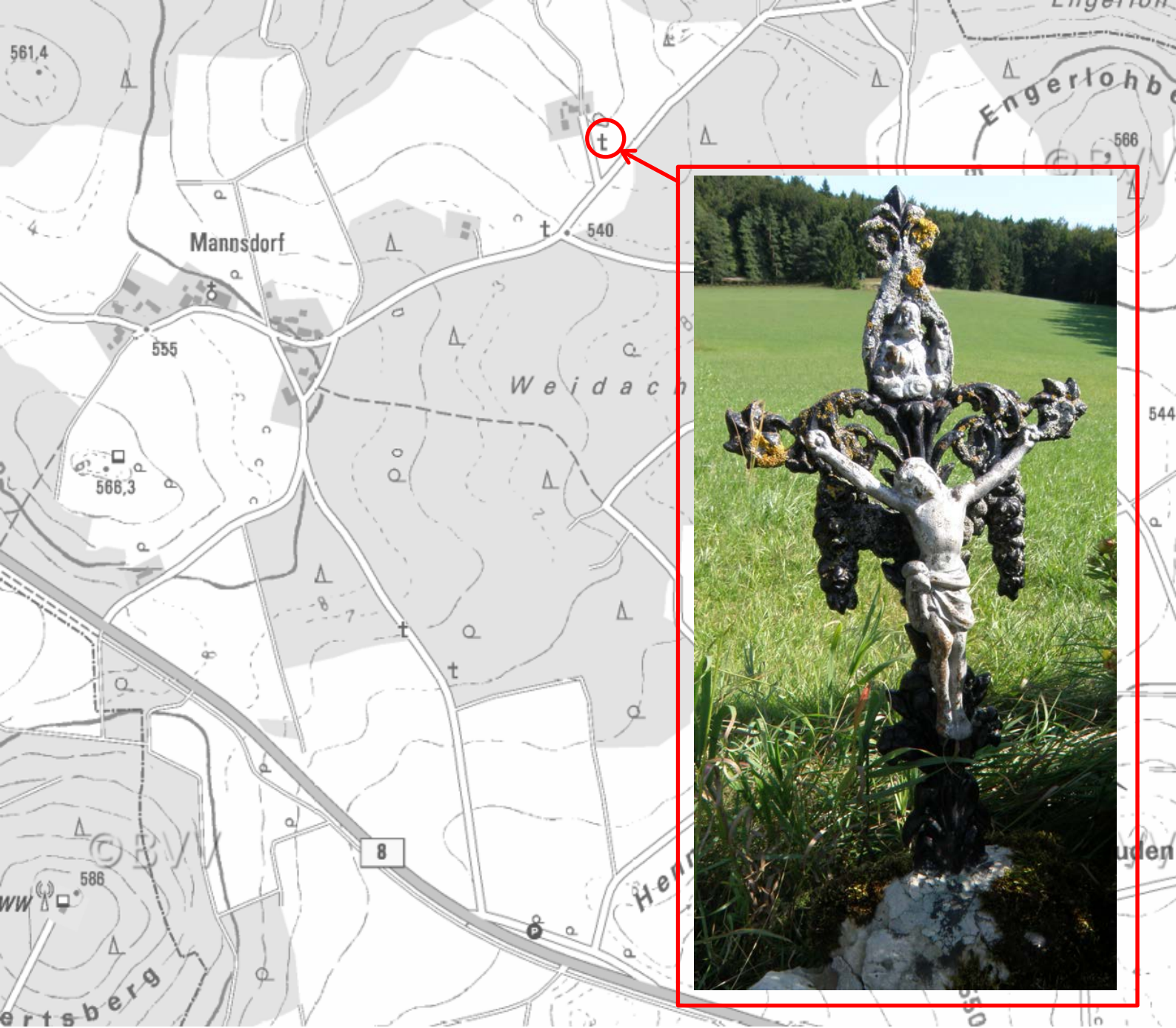
8

Große





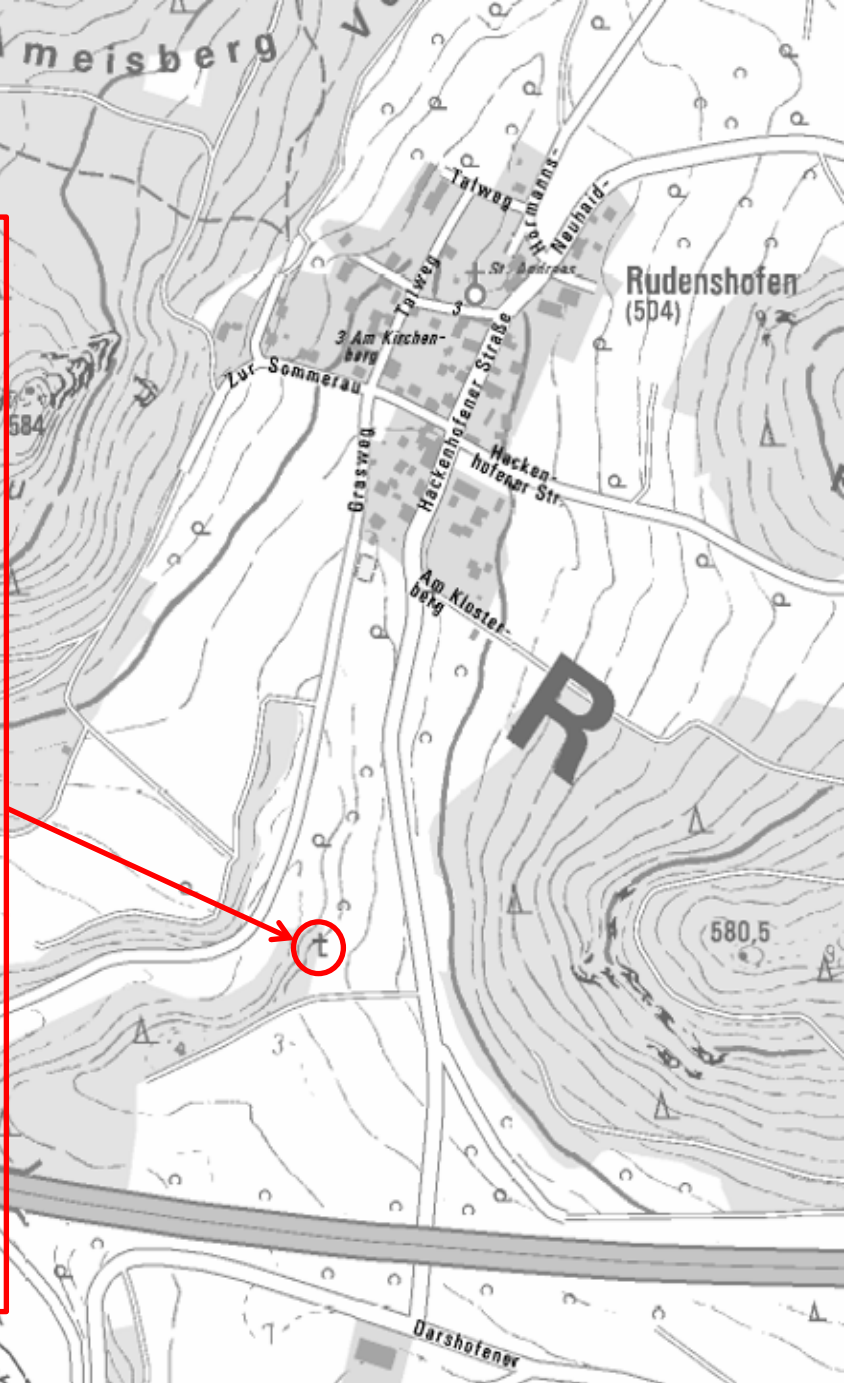





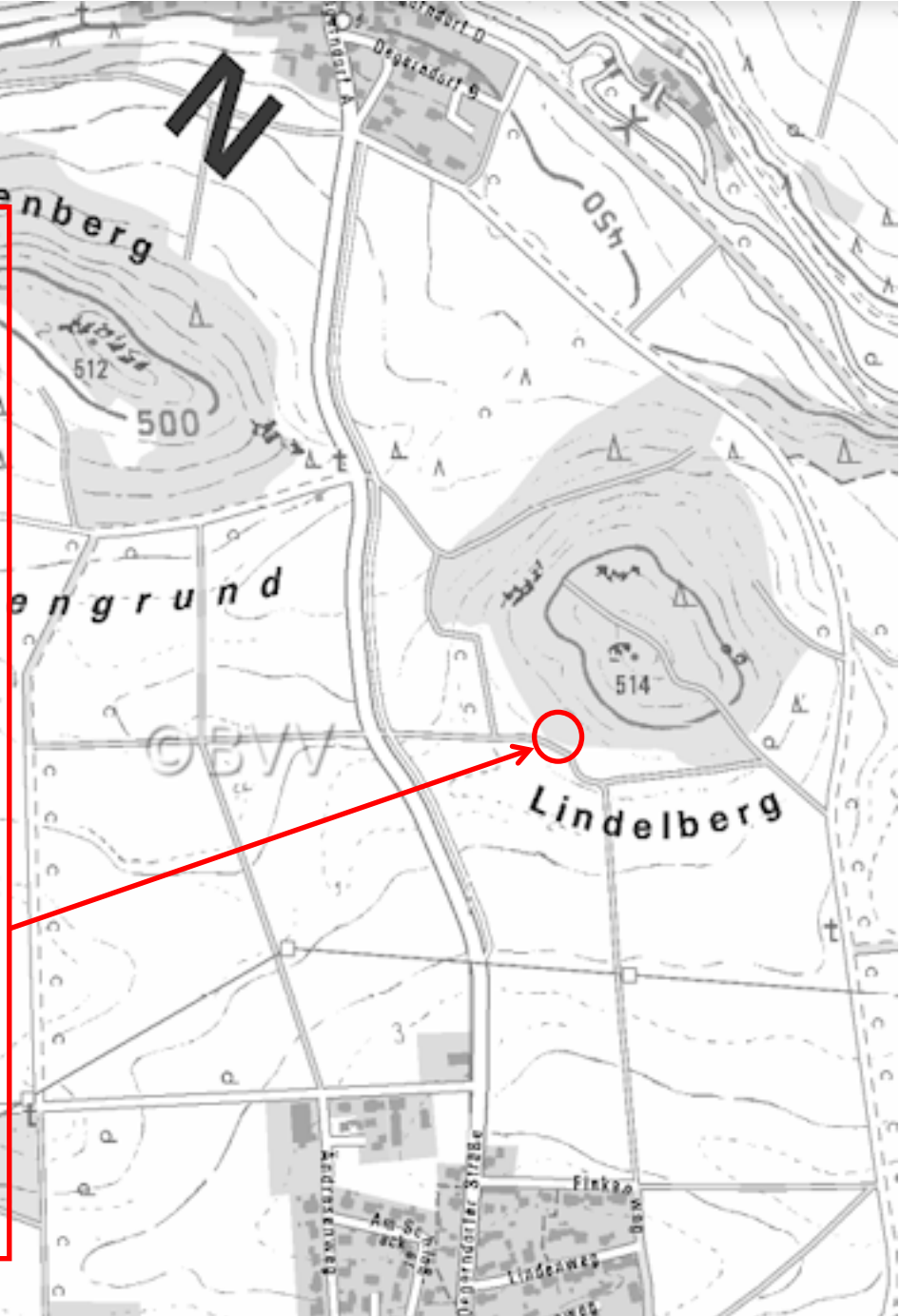





Hl. Maria hilf uns all,
in diesem Jammerthal!





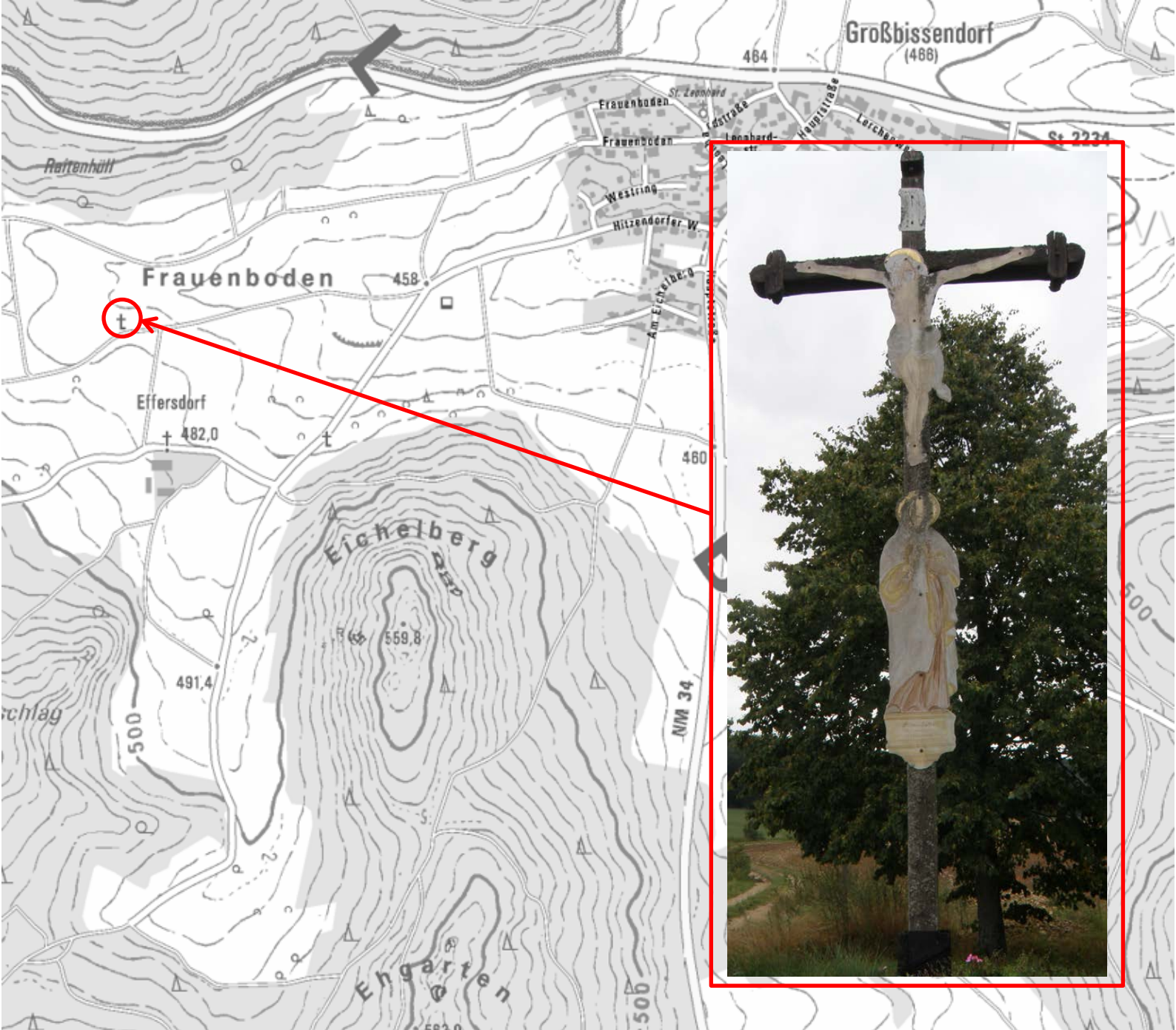






Gemeindebereich

Hohenfels









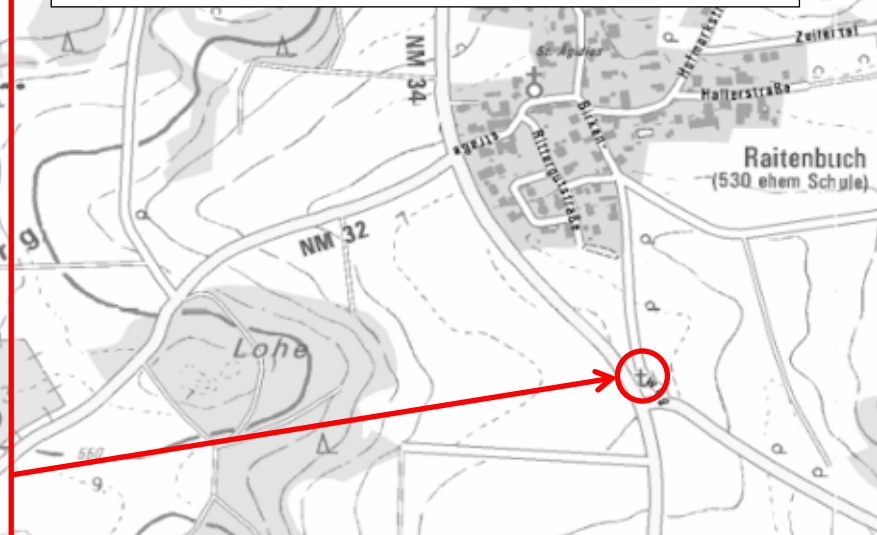


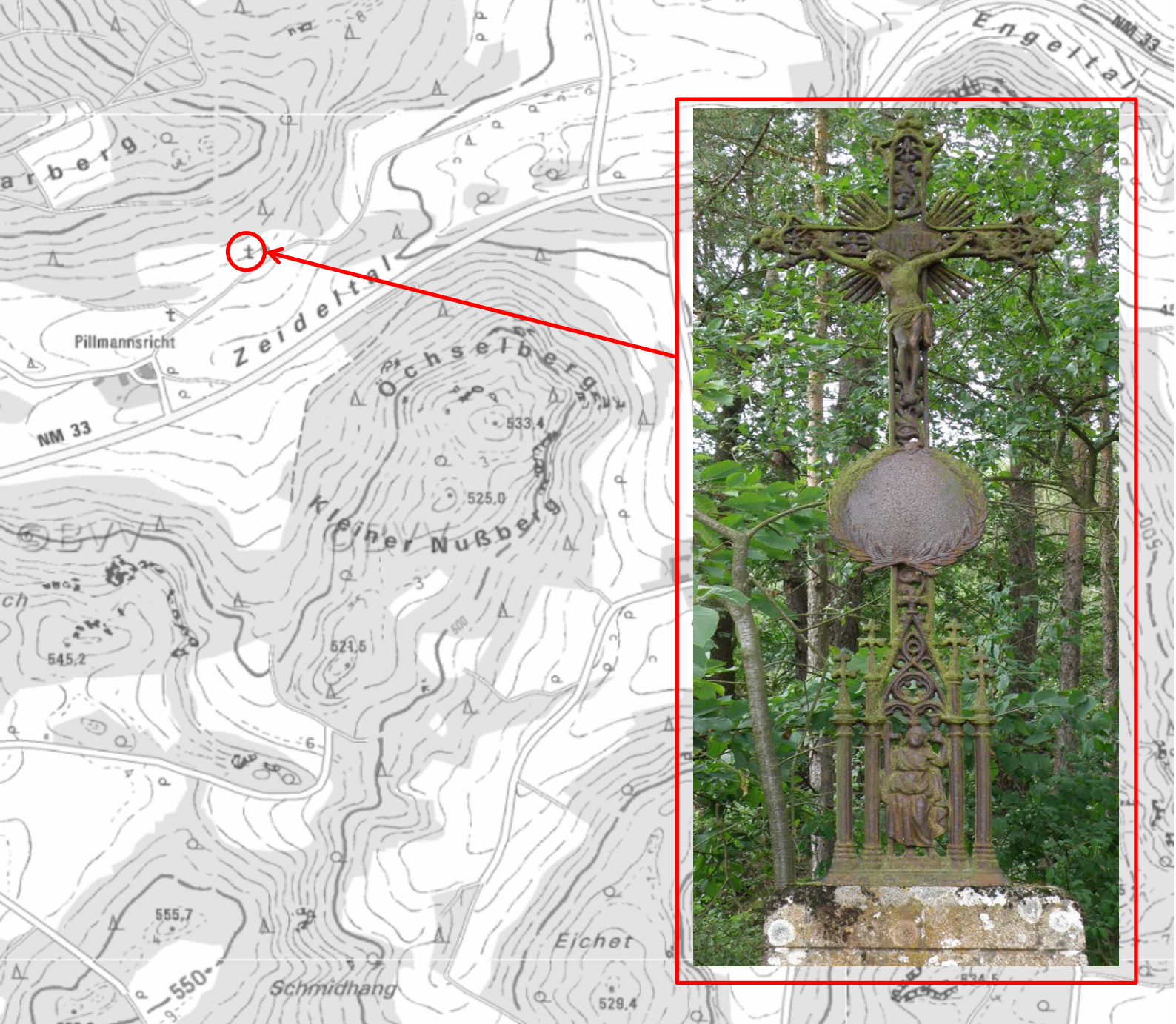




Flurbereinigungskreuz Raitenbuch

Dieses Flurbereinigungskreuz wurde 1971 gefertigt und aufgestellt. Auftraggeber war die Flurbereinigungsgemeinschaft Raitenbuch. Hergestellt wurde es vom Bildhauer Schneider aus Velburg. Den kirchlichen Segen erhielt es am 12.06.1971 während der Flurbereinigungsabschlußfeierlichkeiten von Pfarrer Alois Reindl

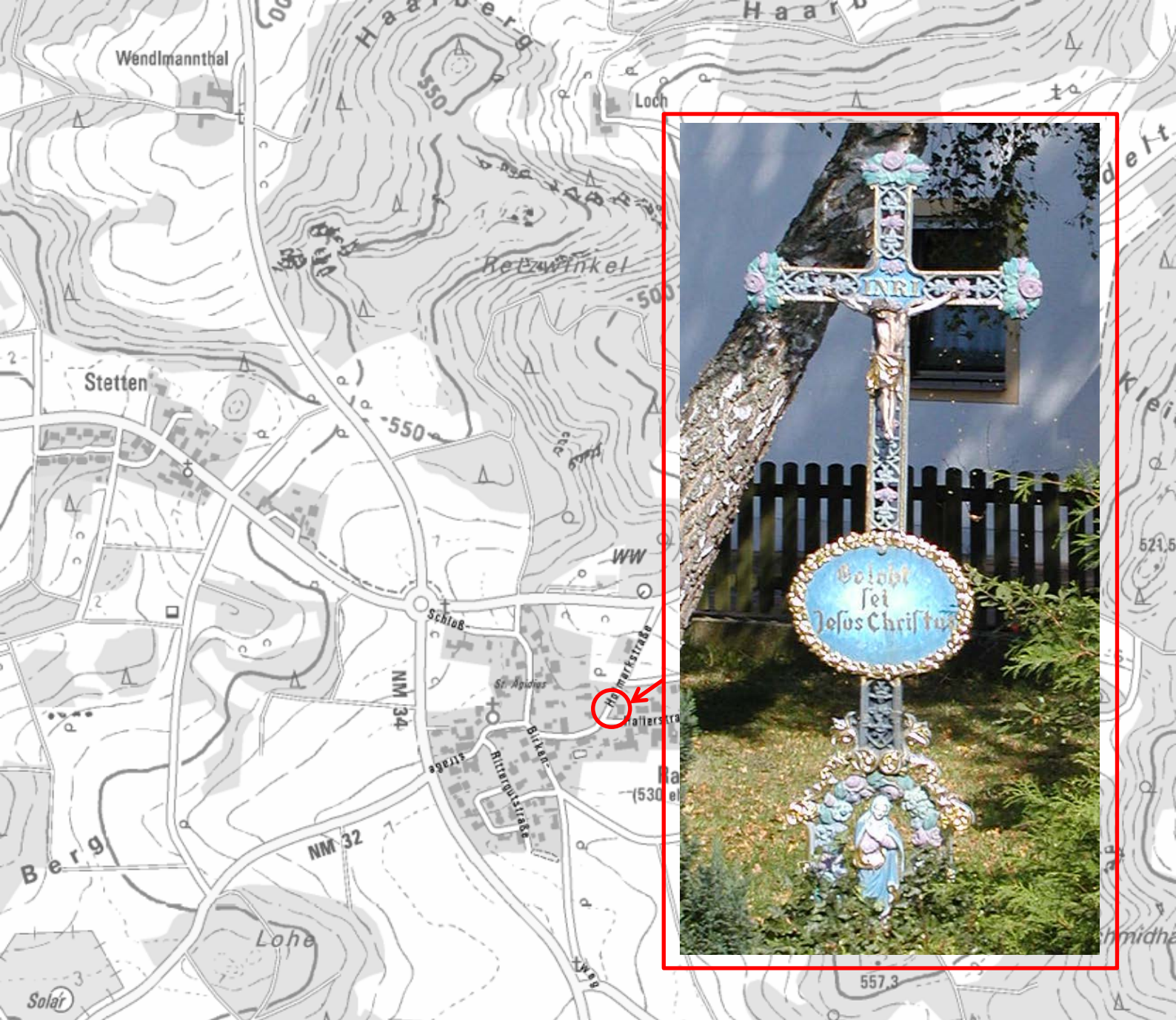






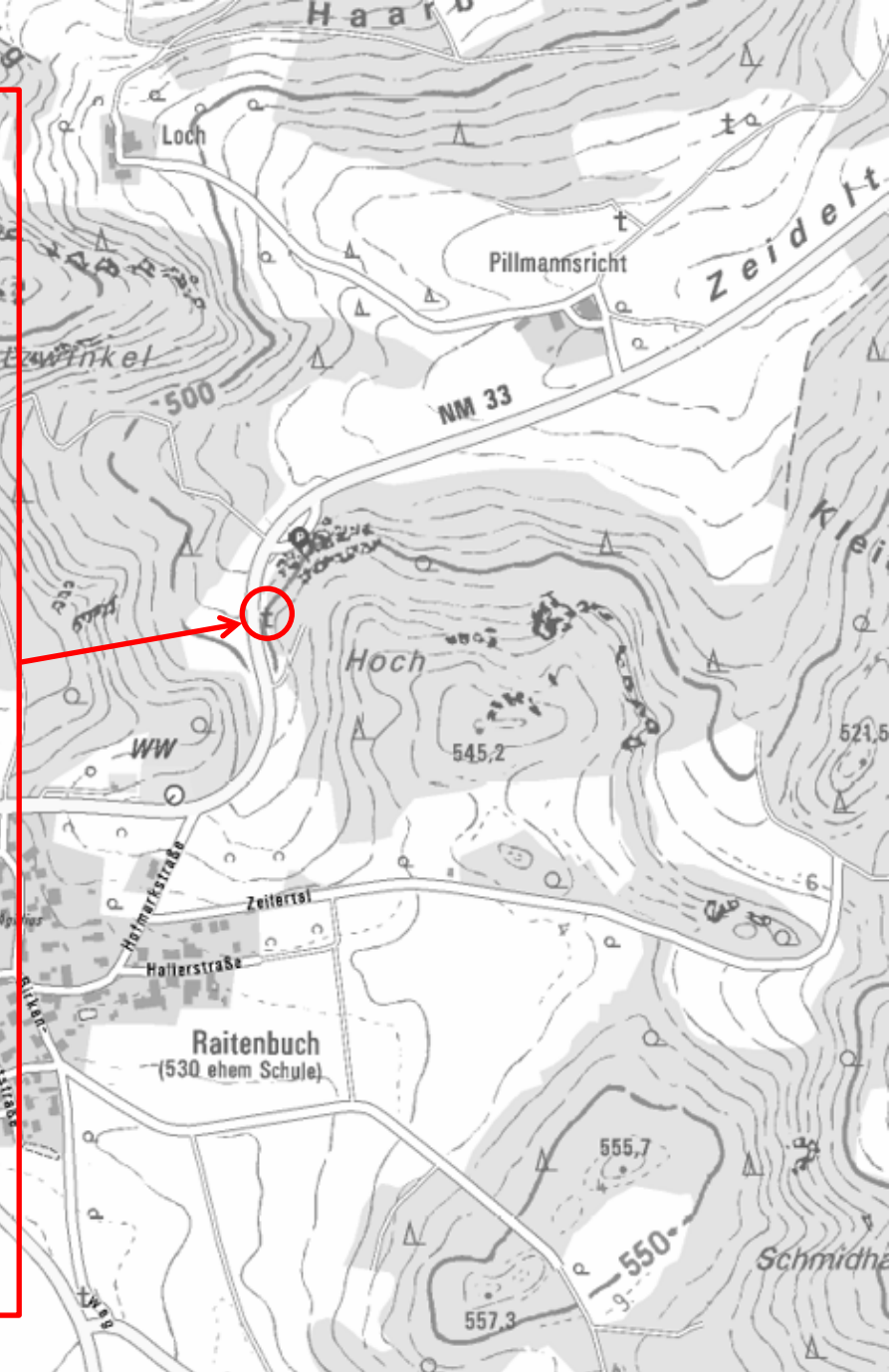
Friedhofskreuz von Joseph und Magdalena Koller von Hausraitenbuch. Nach Auflösung des alten Friedhofes in Oberpfraundorf wurde es hierher versetzt.



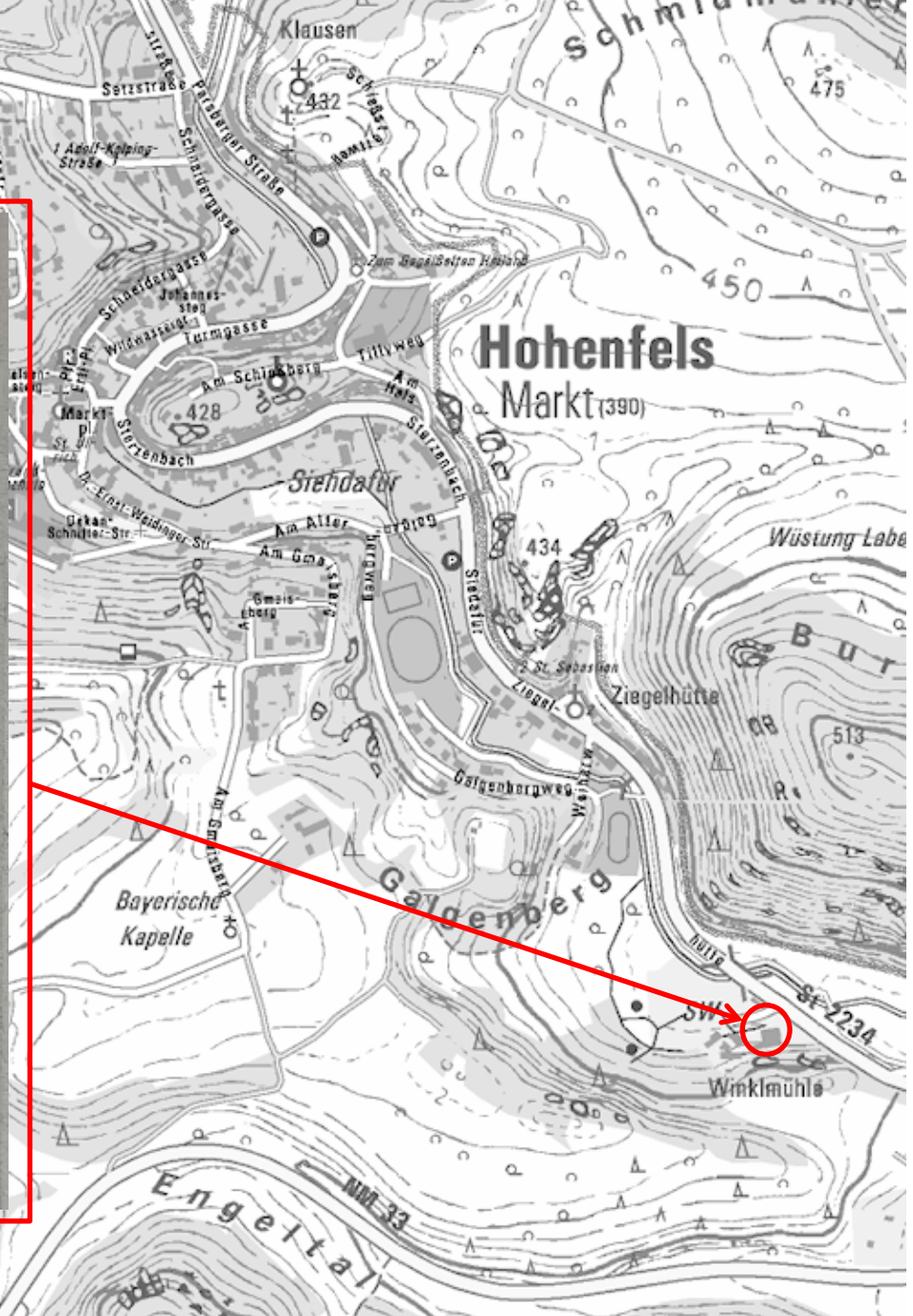




Weberkreuz

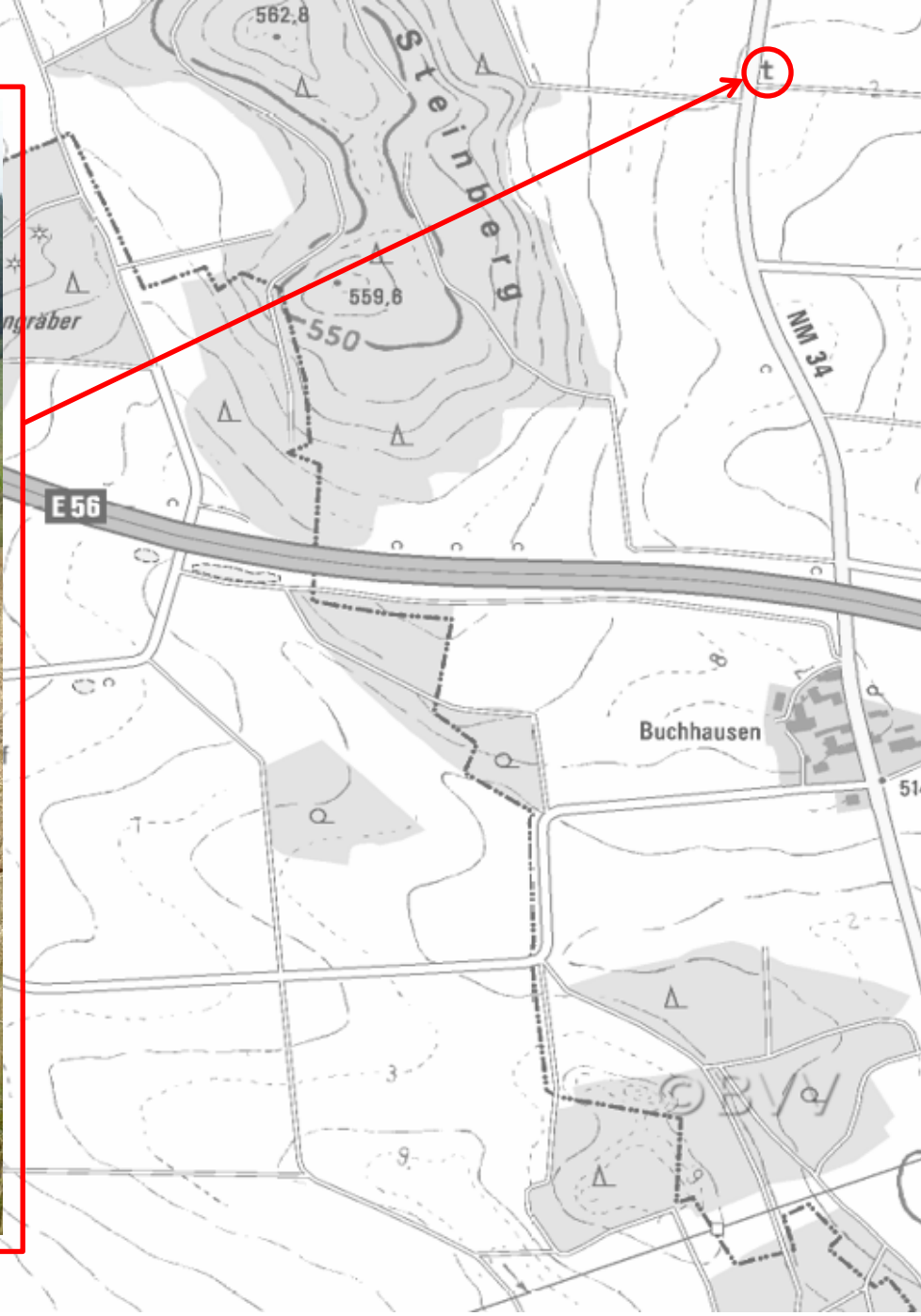











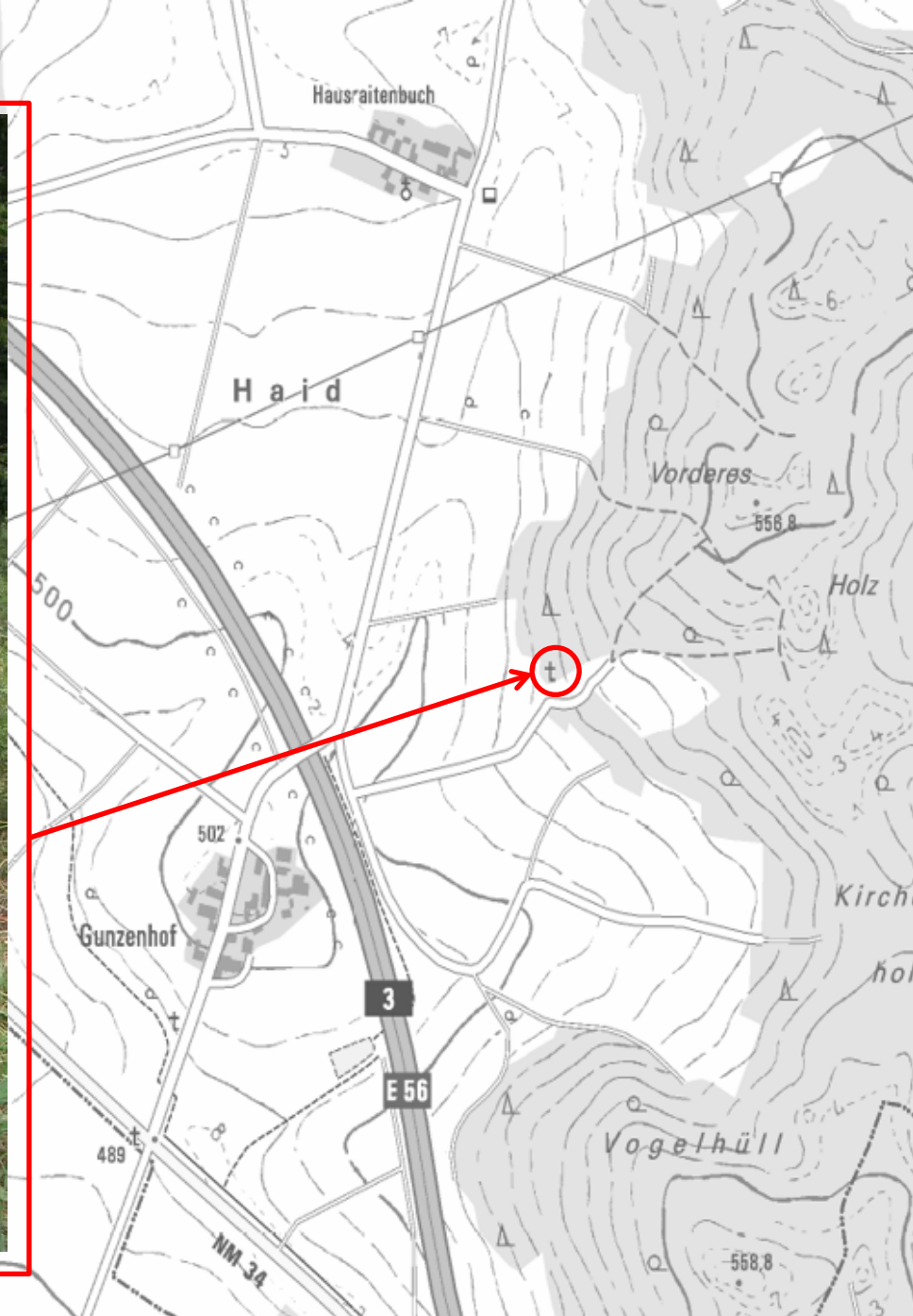
Granswang
(554)



















Alois
Schardt

Traudi
Schardt





IN DIESER HERRLICHEN
NATUR
SIEHST DU DEINES
SCHÖPFERS SPUR
WILLST DU IHN NOCH
TIEFER SEHN
BLEIB AN DIESEM
KREUZ HIER STEHN
16.10.2003
FAMILIE SCHREINER
BAUMÜHLE









Hohenfels

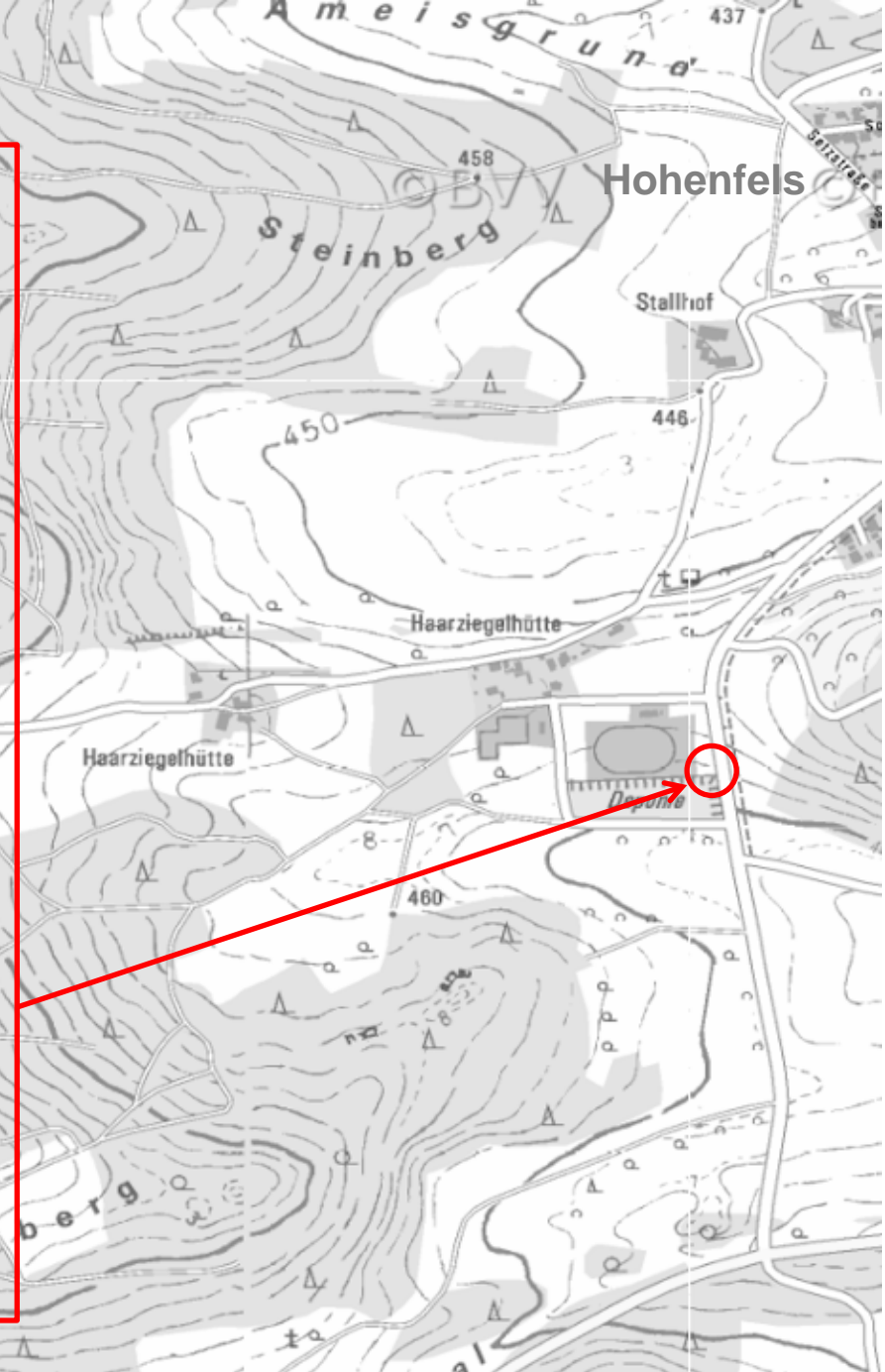



Mitteilungsblatt Hohenfelser Land Juli 2015 Seite 8

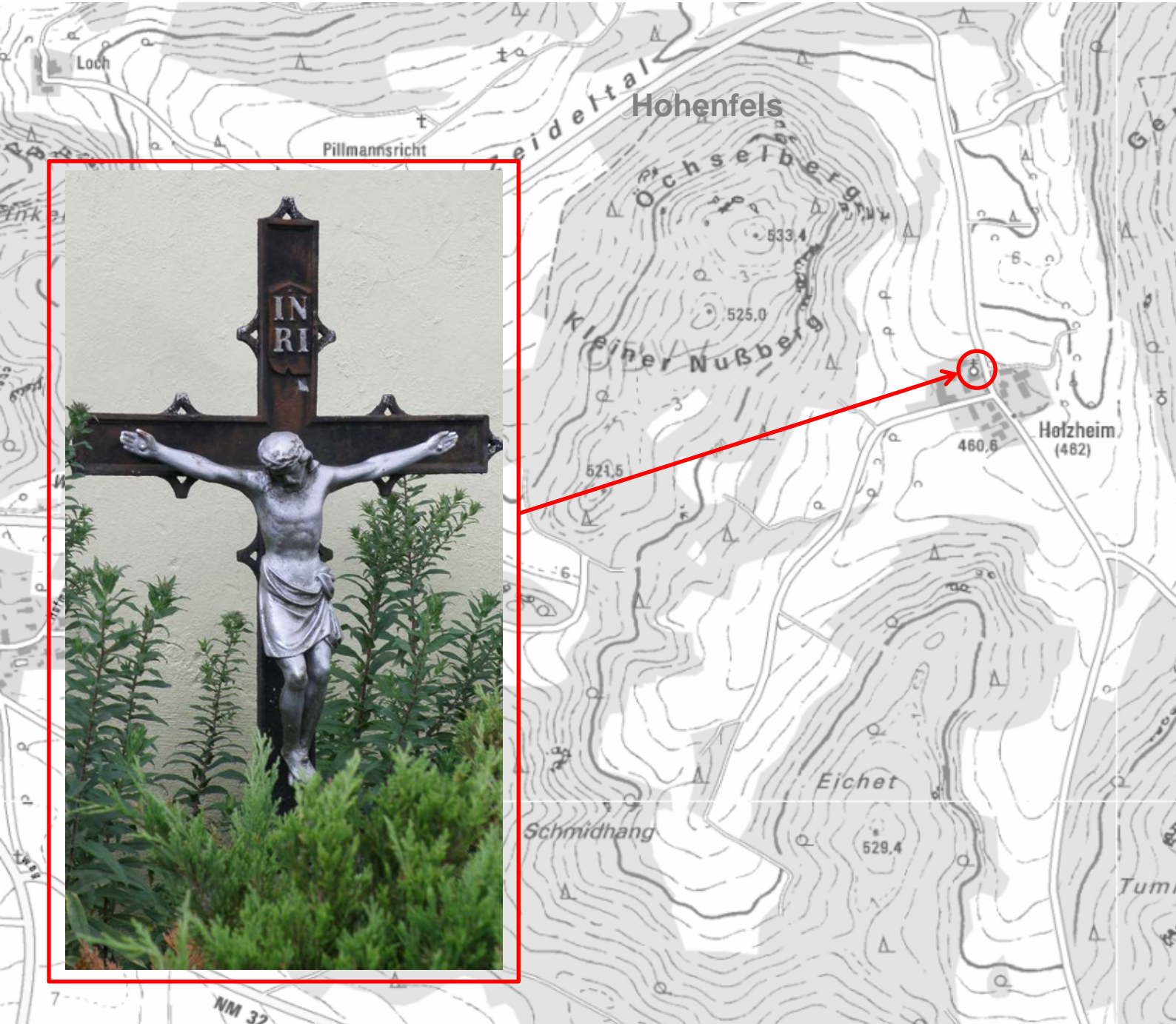



Flurkreuz instand gesetzt

Unter Federführung des OGV Hohenfels, mit der Vorsitzenden Marianne Steuer, haben Josef Laßleben und Klemens Friedl das Flurkreuz an der Gemeindeverbindungsstraße südlich des Gmaisberges wieder ansehnlich gemacht. Die Fa. Graf-Bau hat zum Transport und zum Aufstellen des Kreuzes tatkräftige Hilfe geleistet. Die OGV-Vorsitzende und der Bürgermeister bedanken sich bei den ehrenamtlichen Helfern für den Beitrag zur Verschönerung dieses Flurkreuzes.

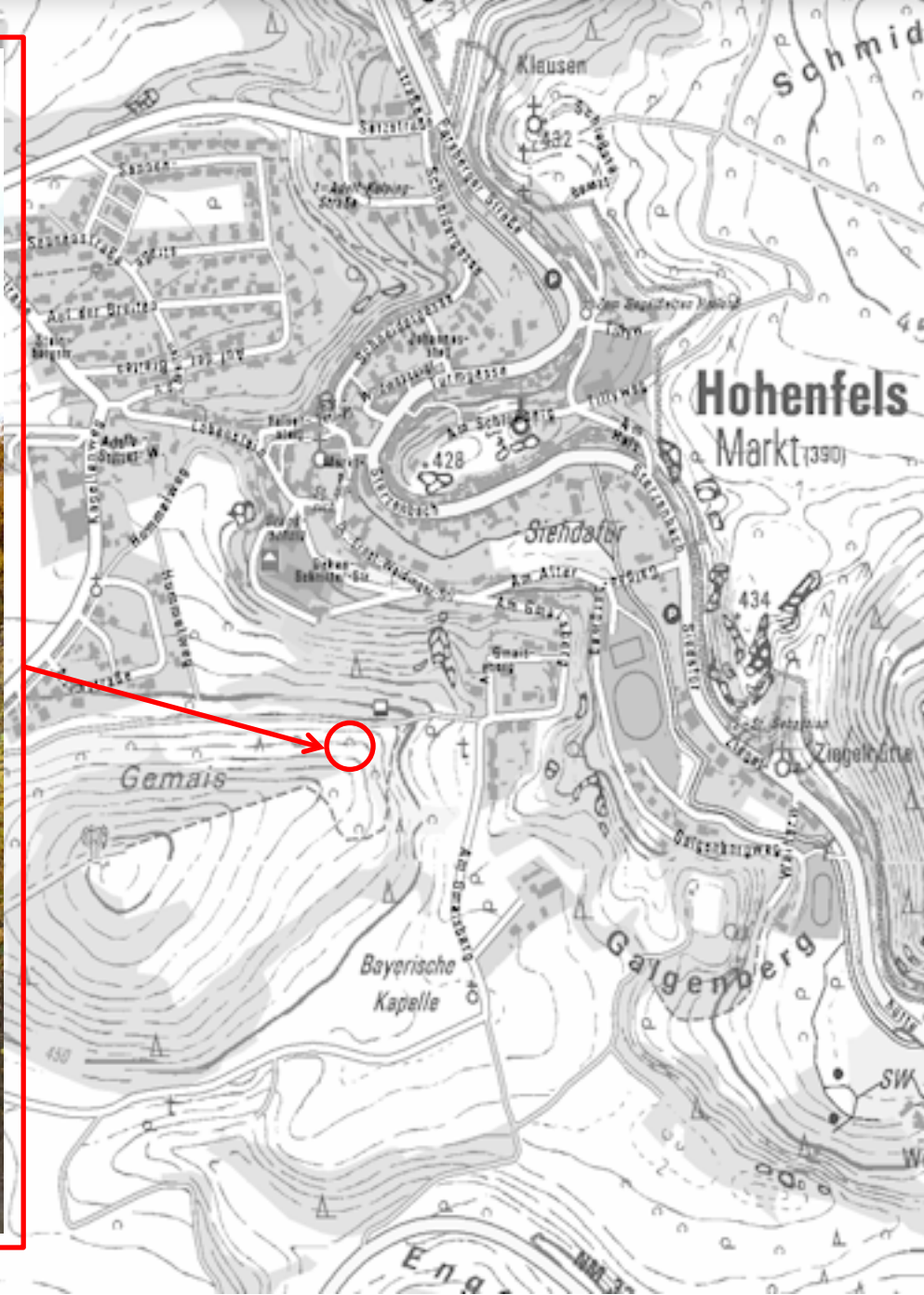








Das Kreuz wurde durch einen Sturm im Juli 2013 umgebrochen und 2014 wieder aufgestellt.





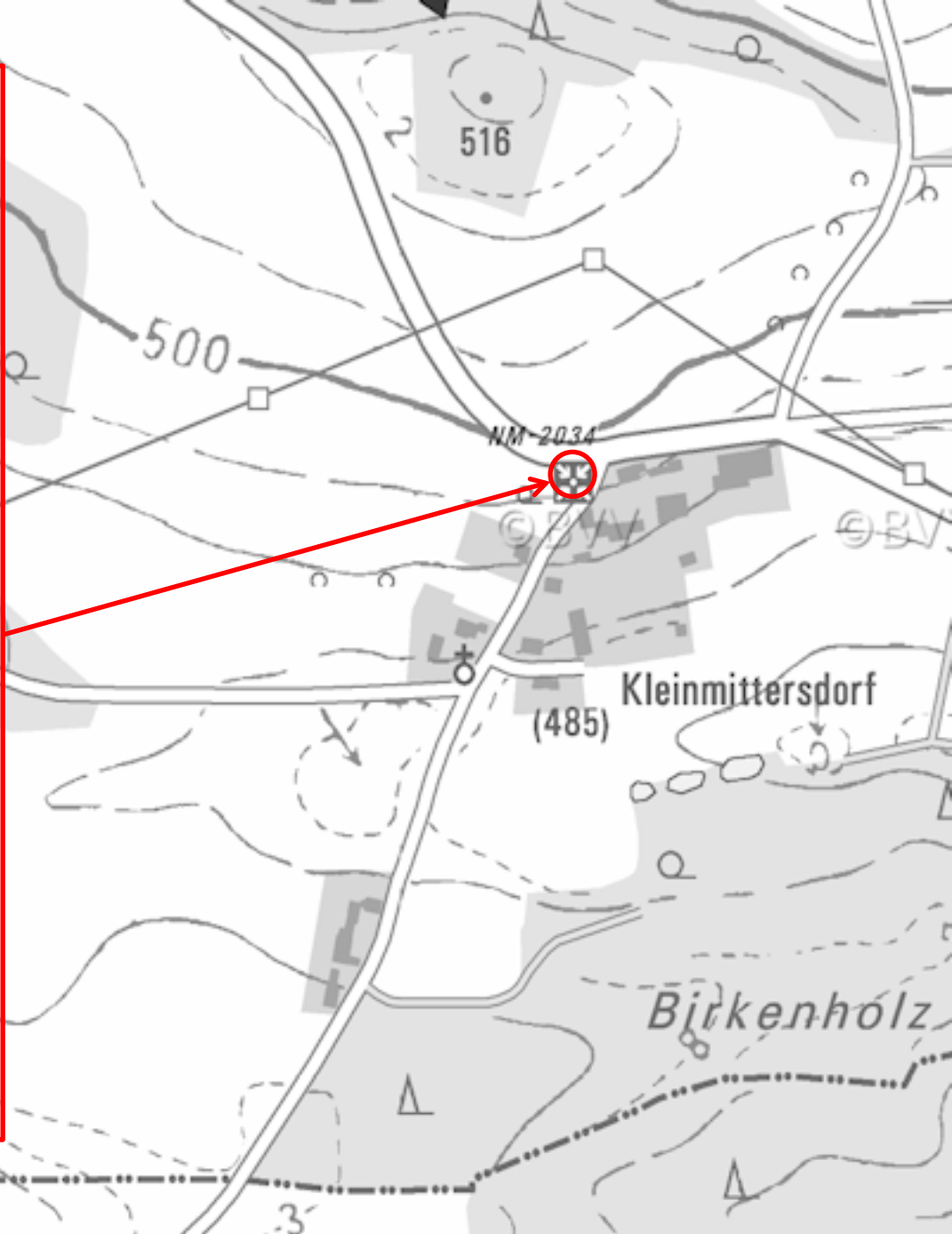
Markstetten

NM 32









Steinkreuze und Steinmarterl

in den Gemeindebereichen

Parsberg, Lupburg, Hohenfels und Seubersdorf



Steinkreuz bei Altenveldorf

rechts der Straße St 2251 von Velburg nach Hollerstetten kurz nach Neumühle



Steinkreuz bei Regenfußmühle
am Ruheplatz rechts der Straße
St 2251 von Velburg nach Hol-
lerstetten nach dem Abzweig
nach Oberweiling



Steinkreuz nördlich von Klapfenberg
(abgegangen, bzw. nicht mehr auffindbar)

Steinkreuz in Seubersdorf

(vermutlich abgegangen oder nicht mehr auffindbar)



Steinkreuz bei Eichenhofen 1979

Eine alte Sage berichtet: Hier kommt eine weiße Frau von der Adelburg herab, kehrt dann wieder um und verschwindet dann in der Ruine.
(aus „Die Oberpfalz“ 1920 Seite 63)

Bilder oben und links aus „Die Flurdenkmäler im ehemaligen Landkreis Parsberg“ von Friedrich Seitz 1979)



Steinkreuz bei Eichenhofen 2005



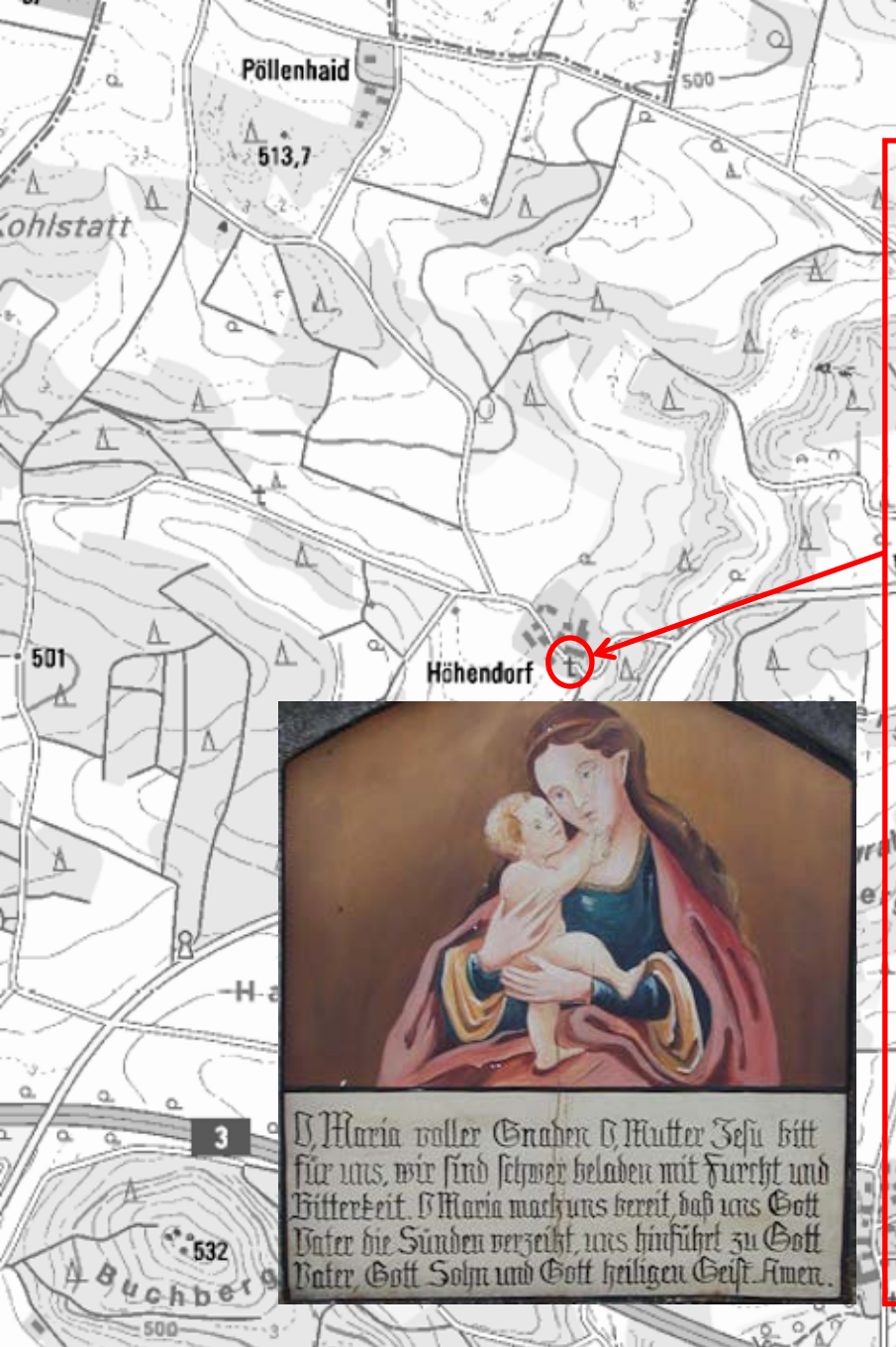
rechts: Gedenksteinkreuz links an der Verbindungsstraße von der St 2251 nach Haumühle (relativ neu)

Steinkreuz nördlich von Schnufenhofen




Steinkreuz nordwestlich von Schnufenhofen, errichtet von der Familie Benno und Rosa Weigl im hl Jahr 1983



















Zur Erinnerung und Gedächtnis +R.T.P. des Gründers dieser Dankesäule welche vor 100 Jahren 1781 errichtet und bis heute 1881 besteht und zur fortwährenden Ehre Gottes erneuert und ferneren Nachkommen erhalten und von mir G.S. und meinen Angehörigen allezeit dem dreieinigen u. unsterblichen Gott loben und preisen. Auch allen Vorübergehenden empfohlen.
 Anno Domini 1881 Georg Seitz Bauer allhier.
 Diese Markersäule wurde 1991 durch die Marktgemeinde Hofersdorf unter Mithilfe der Bundeswehr Standortverwaltung renoviert.

Frauenbod.

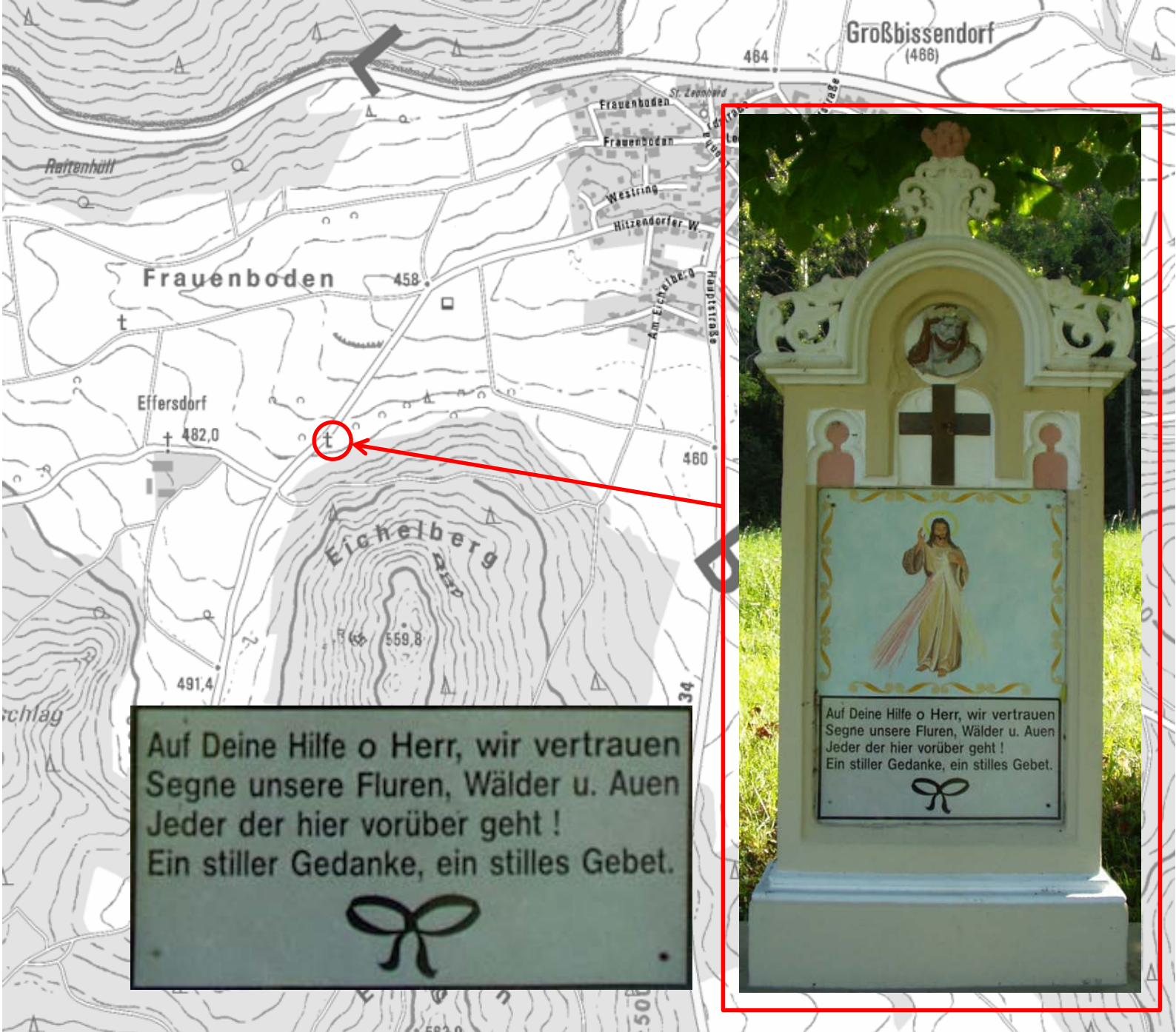
Effersdorf

182.0

491.4

500



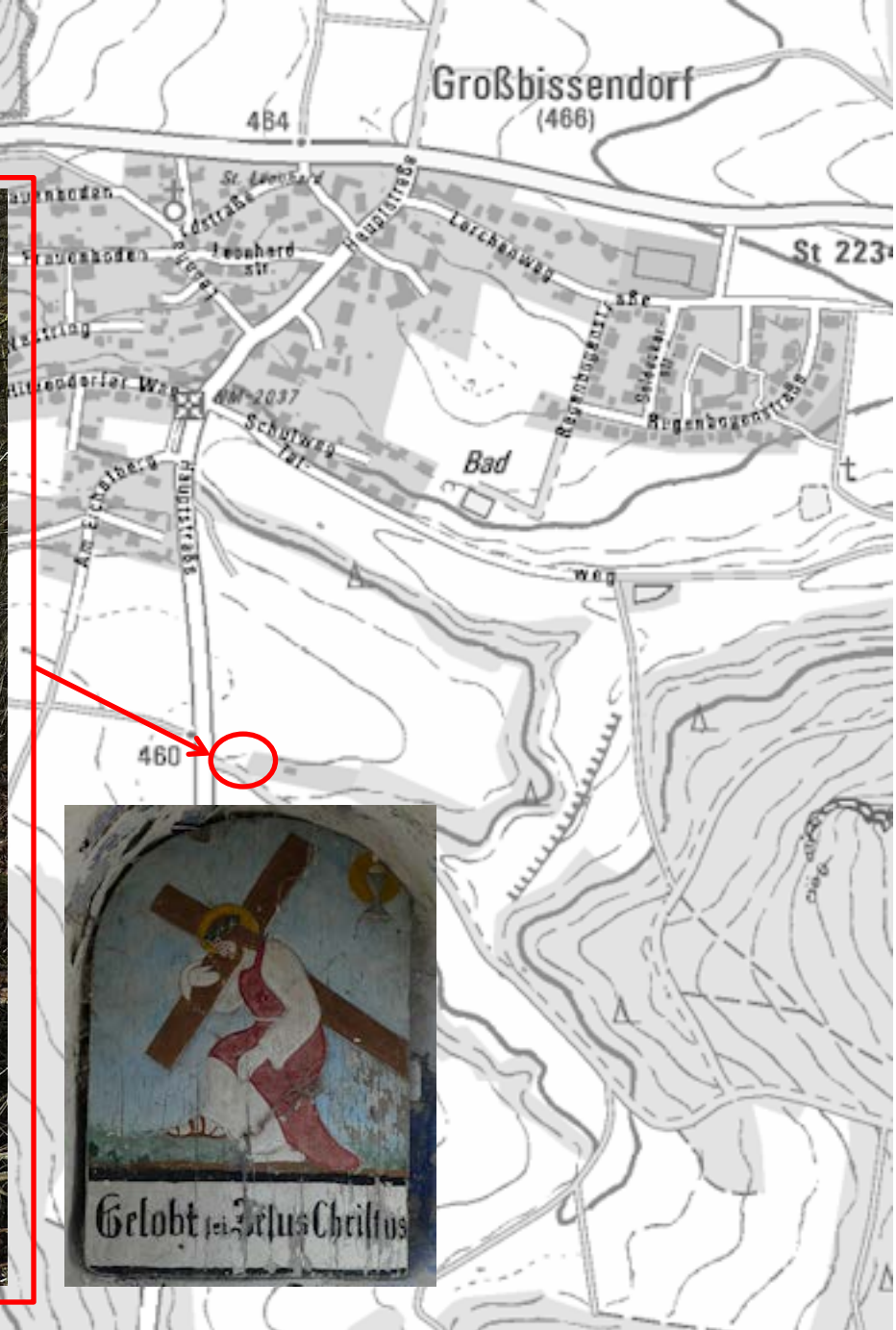


Auf Deine Hilfe o Herr, wir vertrauen
Segne unsere Fluren, Wälder u. Auen
Jeder der hier vorüber geht !
Ein stiller Gedanke, ein stilles Gebet.




Auf Deine Hilfe o Herr, wir vertrauen
Segne unsere Fluren, Wälder u. Auen
Jeder der hier vorüber geht !
Ein stiller Gedanke, ein stilles Gebet.









Wendmannthal

Haarberg

Haarberg

Loch

Pillmannsricht

Zeidelt

Retzwinkel

NM 33

Hoch

545.2

WW

St. Apollonia

Imkerstraße

Zeitersl

Geh nicht vorbei d. stiller Wandersmann
Sich Doch Den Heiland am Kreuze an
Große Schmerzen hat Er empfunden
In Haupt wohl eingedrückte blutige Wunden
Knie Dich nieder und geh nicht vorbei
bet ein Vater unser oder zwei

Geh nicht vorbei d. stiller Wandersmann
Sich Doch Den Heiland am Kreuze an
Große Schmerzen hat Er empfunden
In Haupt wohl eingedrückte blutige Wunden
Knie Dich nieder und geh nicht vorbei
bet ein Vater unser oder zwei

Die Martersäule von Raitenbuch (von Dr. Hans Ammon)

Am 7. Oktober 1583 - lang, lang ist's her! - war ein großer „[Augenschein](#)“ im kleinen Kirchdorf Rackendorf bei Parsberg angesetzt, um gewisse Zehntsachen für das Kirchlein S. Moritz zwischen den einzelnen Herrschaften an Ort und Stelle zu erkunden und zu schlichten.

Bei diesem „Augenschein“ wurden elf Untertanen der verschiedenen Herren einvernommen, darunter auch der achtzigjährige Georg Kamerl (?).

Er gab zu Protokoll:

Seit nun bei achtzig Jahren und wohne in Dettenhofen unter der Velburger Herrschaft. Vor 55 Jahren (also 1528!) habe er zwei Jahre lang einen Zehnten im Bestand gehabt, weil er damals zu Rackendorf wohnte. Diesen Zehnten mußte er nach Willenhofen auf das geistliche Kastenhaus liefern. Georg Aichamer, der alte, sei damals Zehntprobst und Wirt in Willenhofen gewesen. Er selber wisse nun nicht mehr, wieviel sein Zehnt betragen habe. Doch sei ihm noch bewußt, daß der Zehnt nach dem Kirchlein S. Moritz gehörte und aufs Schloß Lupburg. Er sei in Raitenbuch geboren; dort habe eine Marter gestanden, und er habe noch von seinem Vater gehört, der erzählt habe: Wann eine Malefiz (böse Tat) sich begeben, seien zwei Boten (aus Raitenbuch), der eine auf 1 Stunde gen Velburg und der andere gen Hohenfels geschickt worden. Die Malefizperson wurde unterdes an die Säul (Marter) gebunden. Wer eher kommen (Herrschaft aus Velburg bzw. Hohenfels), hab sie (die Malefizperson) genommen“

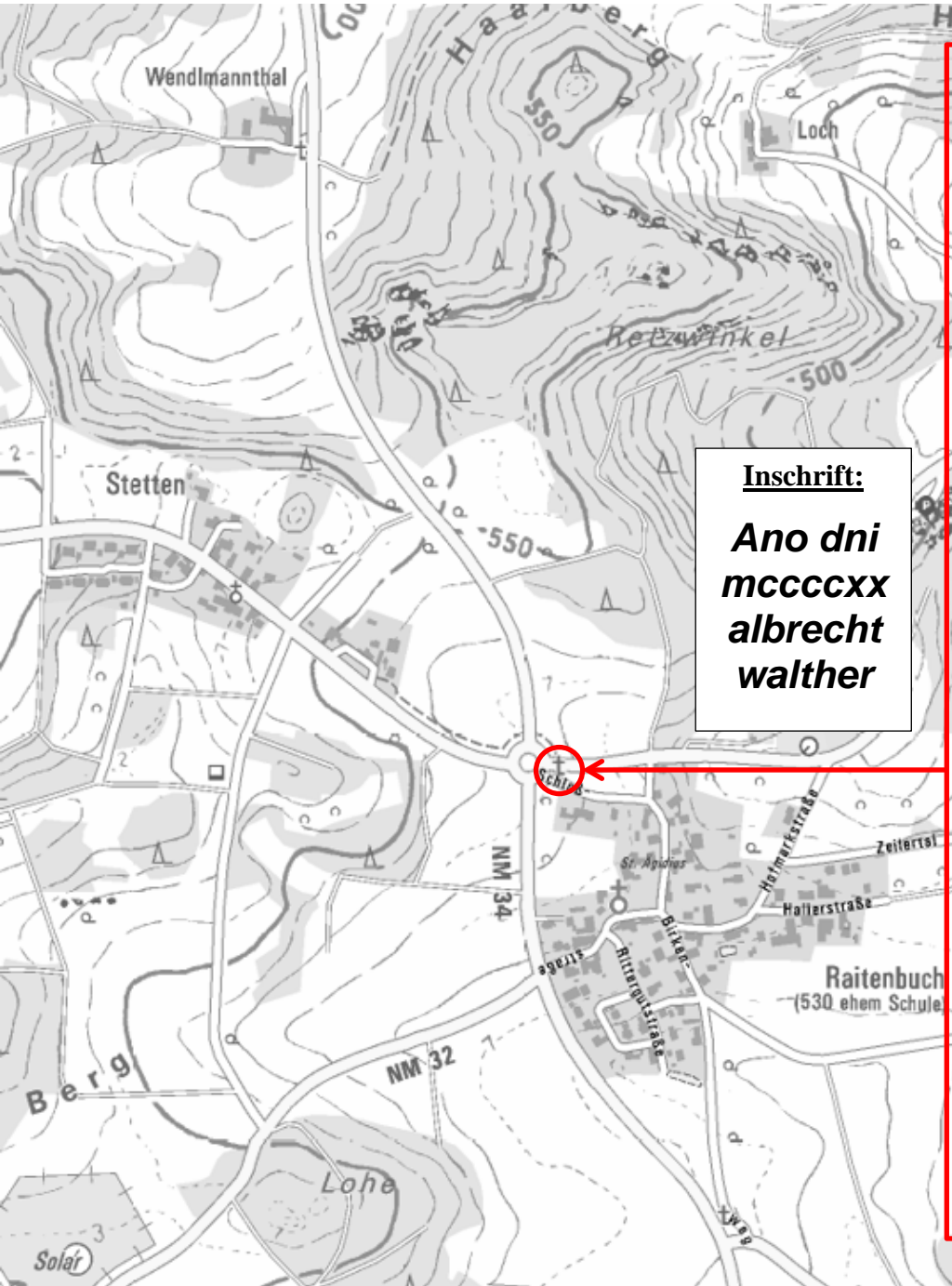
Der Bericht des alten Mannes ist aufschlußreich. Das vielumstrittene Grenzgebiet - zwischen Kurpfalz/Hohenfels und Parsberg/Lupburg, auch Velburg/Wißbeck und Jungpfalz - hatte dort diese eigentümliche Regelung getroffen, und man sieht die Narrenkappe und hört die Narrenschellen dran bei diesem Wettlauf um den Malefiz, wie man noch im alten Frankenland sagt. Die wohl schönste Martersäule aus dem Mittelalter in jener Juragegend steht noch heute fast am gleichen Ort und Kreuzweg, nur ein paar Schritte von der nun asphaltierten Straße entfernt, etwas erhöht in einer Wiese vor Raitenbuch - 1420 errichtet am Kreuzweg Hohenfels/Lupburg und Beratzhausen/Velburg. Die alte beliebte Darstellung des Herrn am Kreuz mit Maria, seiner Mutter, und Johannes, seinem Lieblingsjünger, in Stein gemeißelt und mit gotischer Schrift! versehen, erfreut auch heute den Wanderer und Fahrer; denn es ist ein Kleinod unter seinesgleichen und man denkt ans alte Flandernlied: „Manch Kreuz am Wegesrande erglöh't im Abendrot!“

Aber der berichtete Wettlauf der beiden Herrschaftsboten hat ja nur Humor – grimmigen Humor! — für die Boten und Herrschaften und gaffenden Leute, nicht für den Malefizer am Marterl dort! „Wer eher kommen, hat ihn genommen!“ So berichtet der alte Mann, der seine acht Jahrzehnte ganz im tollen 16. Jahrhundert hat leben müssen. Ob er noch einen solchen Wettlauf miterlebt hat? Raitenbuch und die Mark seiner Herrschaft war ja nicht allzugroß, und Malefizer gabs wohl nicht gerade im Dutzend. Immerhin: man war im Wettlauf einig auch bei solcher bösen Sache! Freilich möchte man wissen, was der Mann am Kreuz — an der ersten Marter der Weltgeschichte und Christenheit — von solchem grimmigen Humor und Wettlauf zweier christlicher Herrschaften um die Aburteilung eines schuldigen Menschen — in seiner Erhöhung gedacht hat! War da nicht in einer bösen Weise seine eigene Passion unter Pontio Pilato, Hannas und Kaiphas und Herodes mitbetroffen und wiederholt?


Er war ja an der ersten Martersäul gewesen: man lese nur wieder seine Passion im Zusammenhang, und er hing zwischen zwei Malefizern seines Volkes bis zuletzt. Und was er seinen wütenden Anklägern aus dem Hohen Rat bezeugte mit dem Kreuzeswort: „Vater vergib ihnen, denn sie wissen nicht, was sie tun!“ galt das nicht auch hier beim grimmigen Wettlauf um Malefizer aus Raitenbuch und Umgebung? Nun, auch dies ist vorbei, der Wettlauf um den Malefizer dort. Aber das Marterl steht standhaft, mahnend, beschwörend auch den Menschen von heute, am Kreuzweg dort im Juraland. Die Malefizer dort werden wie anderswo im Bayernland und Westdeutschland behandelt, ohne Eifersucht der Herrschaften, ohne grimmigen Wettlauf ums Vorrecht der Aburteilung! Auch das ist doch ein Fortschritt gegen früher. Und am meisten würde sich Raitenbuch und sein Umland und der Herr an der ersten Martersäule - nun erhöht über der grimmigen Menschenrede! - freuen, wenn die böse Malefiz überhaupt absterben und aussterben könnte in Herz und Hand der Menschen! Aber bis dahin laßt uns gemeinsam bitten und beten: „All Sünd hast *Du* getragen, sonst müßten wir verzagen! Erbarm Dich unser, o Jesu!“

Quelle: Staatsarchiv Amberg, Neuburger Abgabe 1911, Nr. 12809. Aus: „**Die Oberpfalz**“, 1971

Seit Errichtung der Martersäule wurde sie zweimal versetzt. 1964 wurde sie im Rahmen des Straßenbaues umgesetzt Der ursprüngliche Ort war die Kreuzung der NM 32/33 mit der NM 34. Zum zweiten Mal versetzt wurde sie 2008 an den jetzigen Standort vor dem Bau des Kreisverkehrs an der Kreuzung







Inschrift im mittleren Sockel:

**Errichtet
von
Anni Koller**

Inschrift im unteren Sockel:


**Lieber Christ geh nicht
vorbei
Bete ein Vaterunser oder
zwei
Gelobt sei Jesus Christus**

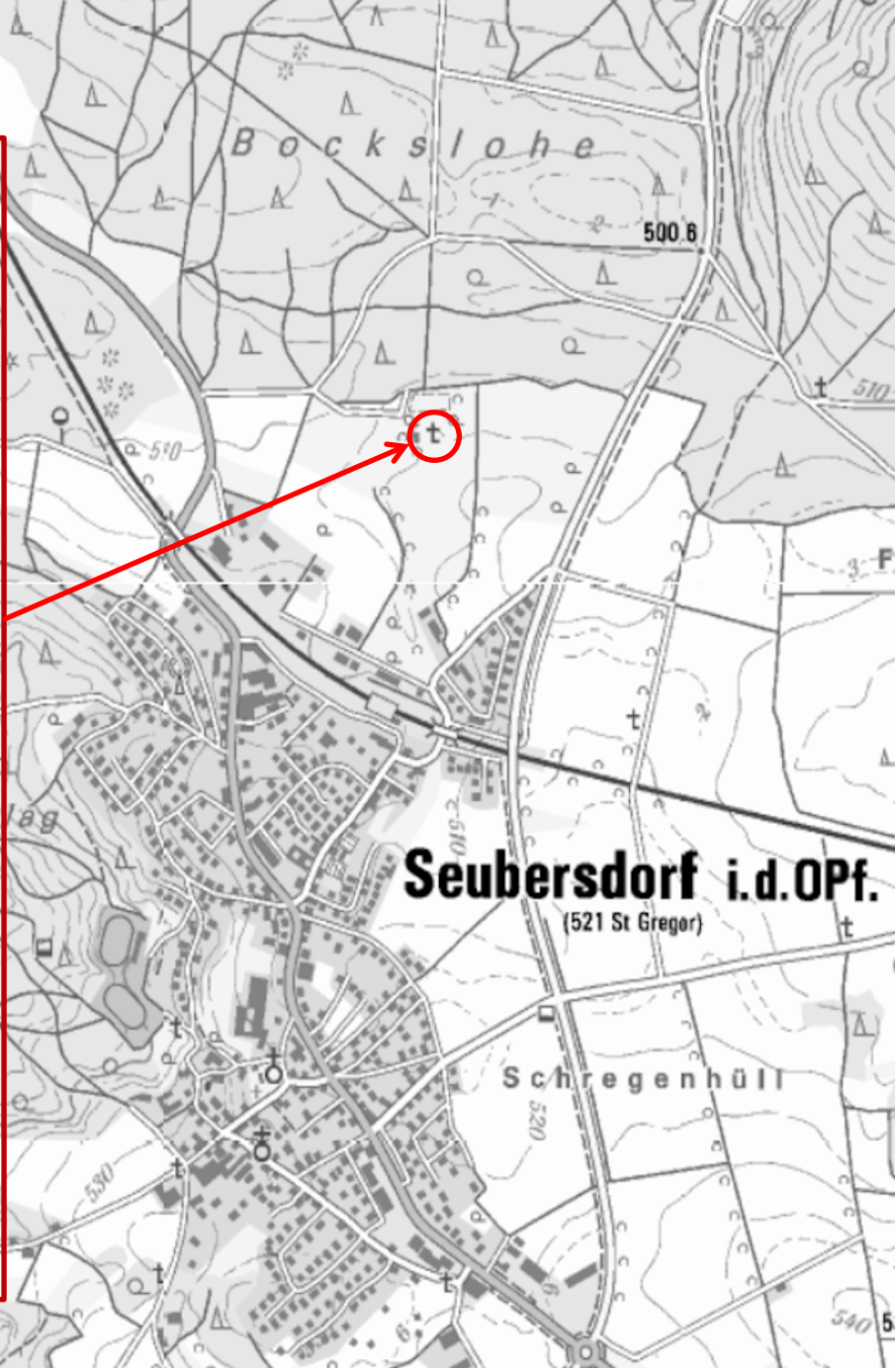


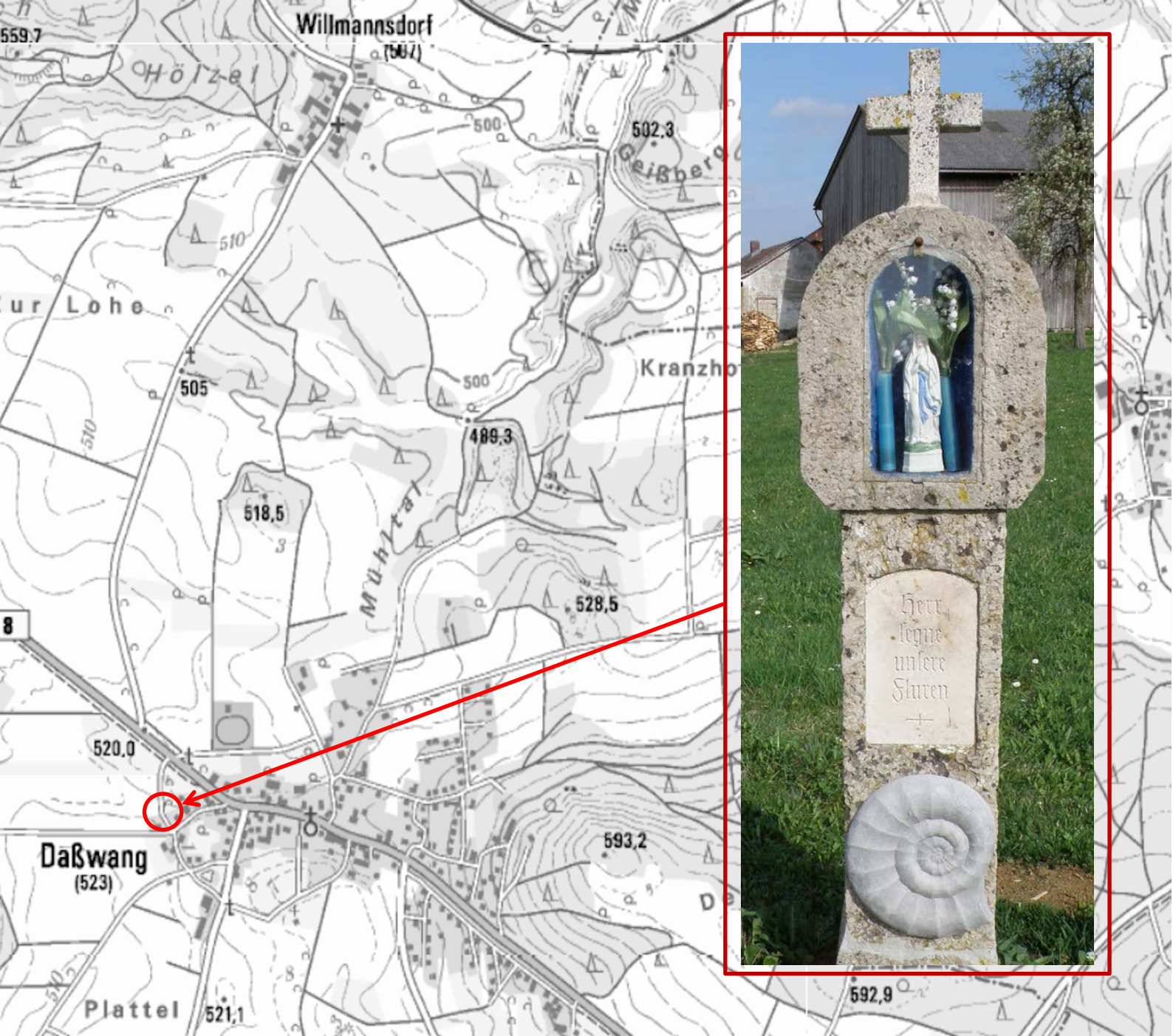




DIESE STRASSE WURDE
ERBAUT 1904 - 1967 VON
DER STADT PARSBERG
DEN GEMEINDEN DARSHOFEN
UND EICHENHOFEN UNTER
VORSITZ DER BÜRGERMEISTER
PERRAS PARSBERG-KASTNER
EICHENHOFEN-WOLFSTEINER
DARSHOFEN UNTER TATKRAFT.
FÖRDERUNG VON LANDRAT
LINDHÜBER-BAUPLANUNG
JNG. BINK PARSBERG —
BAVAUSFÜHRUNG: FIRMA
FRUTJ PARSBERG













Weiße
Marter



Sein Blick gilt den steinernen Zeitzeugen am Wegesrand

Beitrag der
Mittelbayerischen
Zeitung (MZ)
Neumarkter
Nachrichten
am 23.06.2014

GESCHICHTE Wegkreuze, Marterln, Flursteine – welche Bedeutung hatten sie einst? Dieser Frage geht der Heimatkundler Andreas Gineiger nach.

VON VERA GABLER

SCHNUFENHOFEN. Seit Jahrzehnten beschäftigt sich Andreas Gineiger nicht nur mit Heimatgeschichte. Er ist auch Archivar für aktuelle Themen, deren Wurzeln jedoch auch in die Vergangenheit reichen. Unter anderem hat sich Gineiger mit den „Schätzen an Feldreinen“ beschäftigt, die das Landschaftsbild der Fluren prägen.

„Wegkreuze dienten in früheren Zeiten oftmals als Wegweiser, nicht zuletzt aber auch als Anhaltspunkte für den Wanderer und Grundstücksbesitzer“, erklärt Gineiger in einer Dokumentation über die Materln der Heimatgemeinde Schnufenhofen. Bei den vielen Spaziergängen mit der Familie wurde es Gineiger immer mehr zum Bedürfnis, nicht nur die Wegkreuze zu hinterfragen, sondern auch die Flurdenkmäler, vom Steinkreuz bis zum Grenzstein.

Dem Pilger seien keine Grenzen gesetzt auf den Wanderwegen für die Seele, sagt Gineiger. Dabei stellten aber auch Erinnerungstücke in Sichtweite zur eigenen Haustür den Drang nach der großen weiten Welt.

„Leider ist es nicht möglich, alle vorangegangenen Gedankengänge zur Errichtung der Flurdenkmäler zu erforschen und dem Betrachter nahezubringen“, erklärt Gineiger im Gespräch mit dem Tagblatt.

Mit seiner Dokumentation habe er aber versucht, für die Nachkommen und die Gemeinde Seubersdorf ein historisches Nachschlagewerk zu erstellen. Darin geht Andreas Gineiger beispielsweise auf Flur- und Felikreuze ein, die nach einem Todes- oder Unglücksfall eben zur Pilgerstätte vor der Haustür geworden sind. „In Erinnerung an Katastrophen, zum Gedenken an Menschen.“

Jedes Kreuz auf dem Weg ist eine Einladung zur Spurensuche, der Erinnerung an liebe Menschen mit Leid und Herrlichkeit, an Licht und Dunkelheit zwischen Anfang und Ende.“ In der Dokumentation, die zudem mit Bildern aufgelockert ist, hat Gineiger zum Beispiel auch die Steinsäule St.



Andreas Gineiger geht den Geschichten nach, die sich um Flursteine und Feldkreuze ranken.
Foto: Gabler

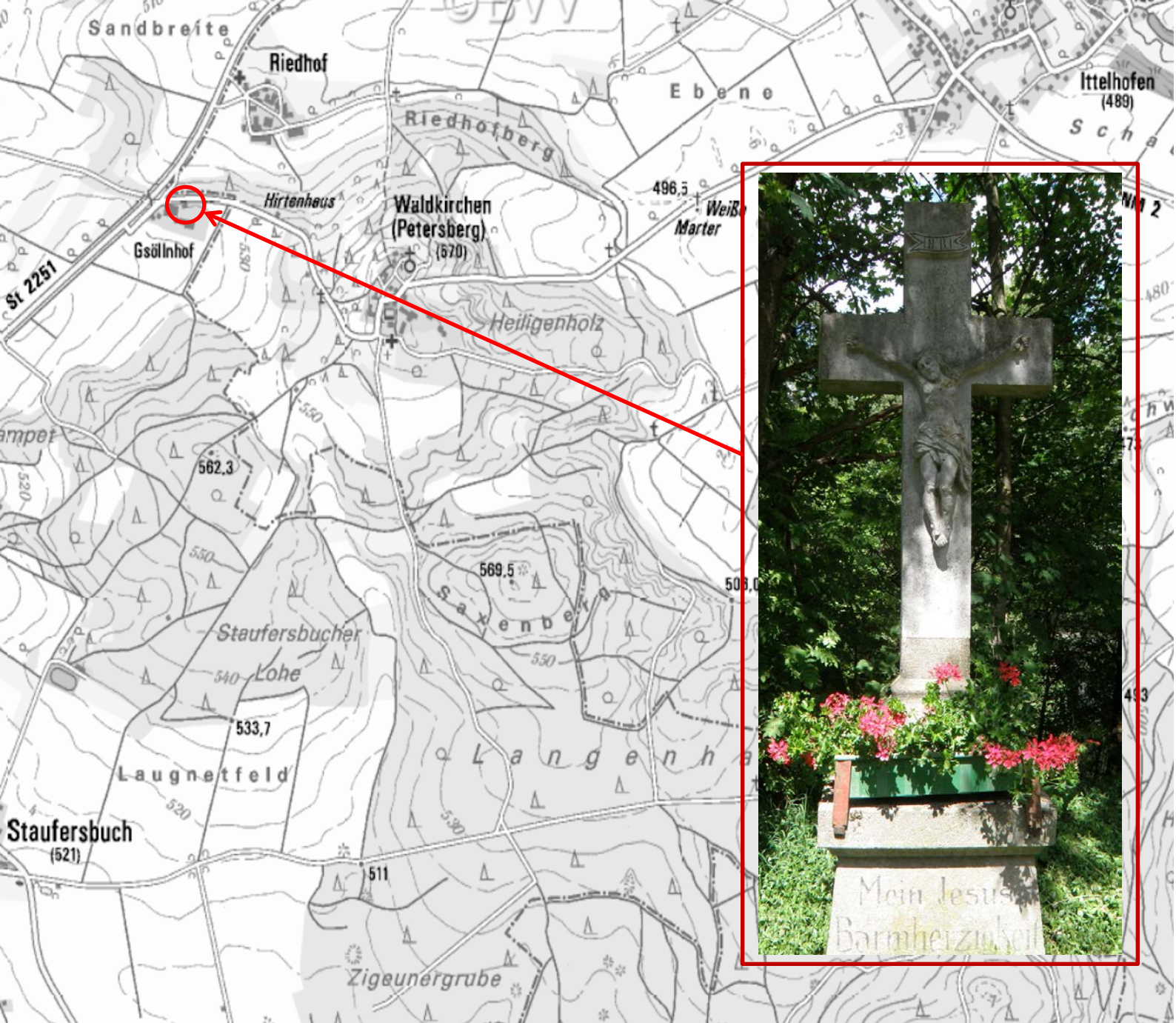
Bonifaz und das Flurkreuz beschrieben. Die Steinsäule hat in den vielen Jahren seit der Renovierung 1983 inzwischen wieder ein verwittertes Äußeres bekommen. Das in Stein geformte Bonifatiusmarterl am Verbindungsweg von Schnufenhofen nach Iltelhofen wurde laut Gravur wohl 1762 errichtet.

Aber auch Waldwegkreuze mit dem Namen „Schwarzer Herrgott“ oder das „Grausmwebers Kreuz“ sind

in der Dokumentation aufgelistet. Von seinen Freunden aus der Oberpfälzer Flur- und Kleindeckmalforschung habe er schon viele lobende und ermunternde Worte erfahren dürfen, sagt Gineiger.

„Unsere kleinen Denkmäler bilden immer wieder eine schöne Konstante in der schnell verrinnenden Lebenszeit, bisweilen erinnern sie auch daran, wie schnell alles vorbei sein kann“, meint Gineiger nachdenklich.











Das Marterl wurde im November 2014 auf Anregung von Abt Makarios von einigen Helfern und Bauhofmitarbeitern restauriert.

Der Muttergottesstein wurde von Konrad Bier-schneider und das Dach von der Fa. Geppert erneuert. Auf dem Stein befindet sich noch eine kleine Gedenktafel, die Abt Makarios anbrachte.

(aus der MZ vom 14.11.2014)

Autor: Johann Spangler



Die Bilder entstanden bei zahlreichen Radtouren durch die Gemeindebereiche Parsberg, Lupburg, Hohenfels und teilweise aus den angrenzenden Gemeinden. Anfangs fielen mir bei meinen Radausflügen einzelne schön gestaltete Steinmarker und Kreuze auf, was die Idee reifen lies, diese fotografisch zu erfassen. Später hatte ich den Gedanken, diese in einem Buch zusammenzufassen. Das vorliegende Buch ist der Erfolg. Vom ersten Bild bis zur jetzigen Gestaltung vergingen ca. 15 Jahre.

Die dargestellten Kreuze erheben keinen Anspruch auf Vollständigkeit.

Die Top-Karten sind aus dem Bayernatlas kopiert und nicht maßstäblich dargestellt.

