



## Pflegamt Hohenfels

Ebenfalls im Jahre 1600 vollendete Christoph Vogel seine Beschreibung des kurpfälzischen Pflegamts Hohenfels. Dieses gehörte zwar nicht zum Fürstentum Pfalz-Neuburg, wurde aber von ihm nahezu völlig umringt und von letzterem als unter der Hochgerichtsbarkeit des Landgerichts Burglengenfeld stehend betrachtet, wie auch Vogels Überschrift zu dieser Beschreibung nahelegt.<sup>1</sup> Aus der pfalz-neuburgischen Landesaufnahme sind zum kurpfälzischen Pflegamt Hohenfels folgende Archivalien überliefert:

- Hauptkarte, 1600.<sup>2</sup>
- Kopie der Hauptkarte, 18. Jhd.<sup>3</sup>
- Kartenlibell mit Übersichtskarte und 5 Teilkarten, 1600.<sup>4</sup>
- Beschreibung: *Libellus chronologicus et topographicus der Pflege Hohenfels*, 1600.<sup>5</sup>
- Entwurf der Beschreibung.<sup>6</sup>

Die vorliegende Edition erfolgte anhand des Archivalies „*Libellus chronologicus et topographicus der Pflege Hohenfels, 1600*“ (BayHStA, GL Obere u. Junge Pfalz, Hohenfels 3)<sup>7</sup>. Festgestellte falsche Quadrantenangaben in den Registern sind in den Anmerkungen als solche gekennzeichnet und wenn möglich richtiggestellt. Der Abgleich erfolgte anhand der Kartenlibells von 1600 (BayHStA, Pl. 3594). Siedlungsnamen wurden im Apparat ihren heute gültigen Entsprechungen, mit Angabe der Gemeinde- und Landkreiszugehörigkeit, zugeordnet. Gemeinden ohne Landkreisansgabe liegen im Landkreis Neumarkt i.d. Opf.

### Zur Gliederung

Die Beschreibung des Pflegamts Hohenfels ist ähnlich gegliedert wie die vorherigen Amtsbeschreibungen Christoph Vogels. Der Beschreibung vorangestellt ist ein Registerteil. Er beginnt mit einem alphabetischen Verzeichnis der in den dazugehörigen Karten vorkommenden Siedlungen, gefolgt von einem Register der Hölzer.

Die eigentliche Beschreibung ist untergliedert in:

1. Das Amt Hohenfels mit Angaben zu dessen Obrigkeit und Untertanen. Es folgen Auflistungen von Gütern in benachbarten Territorien und auswärtiger Besitzungen im Amt, dann Beschreibungen der Grenzen zu den anrainenden Ämtern und Herrschaften Kallmünz, Ehrenfels (Beratzhausen), Velburg, Lutzmannstein und Hohenburg sowie strittiger Grenzen.
2. Der Markt Hohenfels mit Angaben zu dessen Obrigkeit, Untertanen und Privilegien.
3. Die Hofmark Raitenbuch mit Angaben zu deren Obrigkeit, Untertanen und Grenzen.

---

1 Vgl. JEHLE, Parsberg, S. 295.

2 BayHStA, Pl. 3691.

3 BayHStA, Pl. 3461.

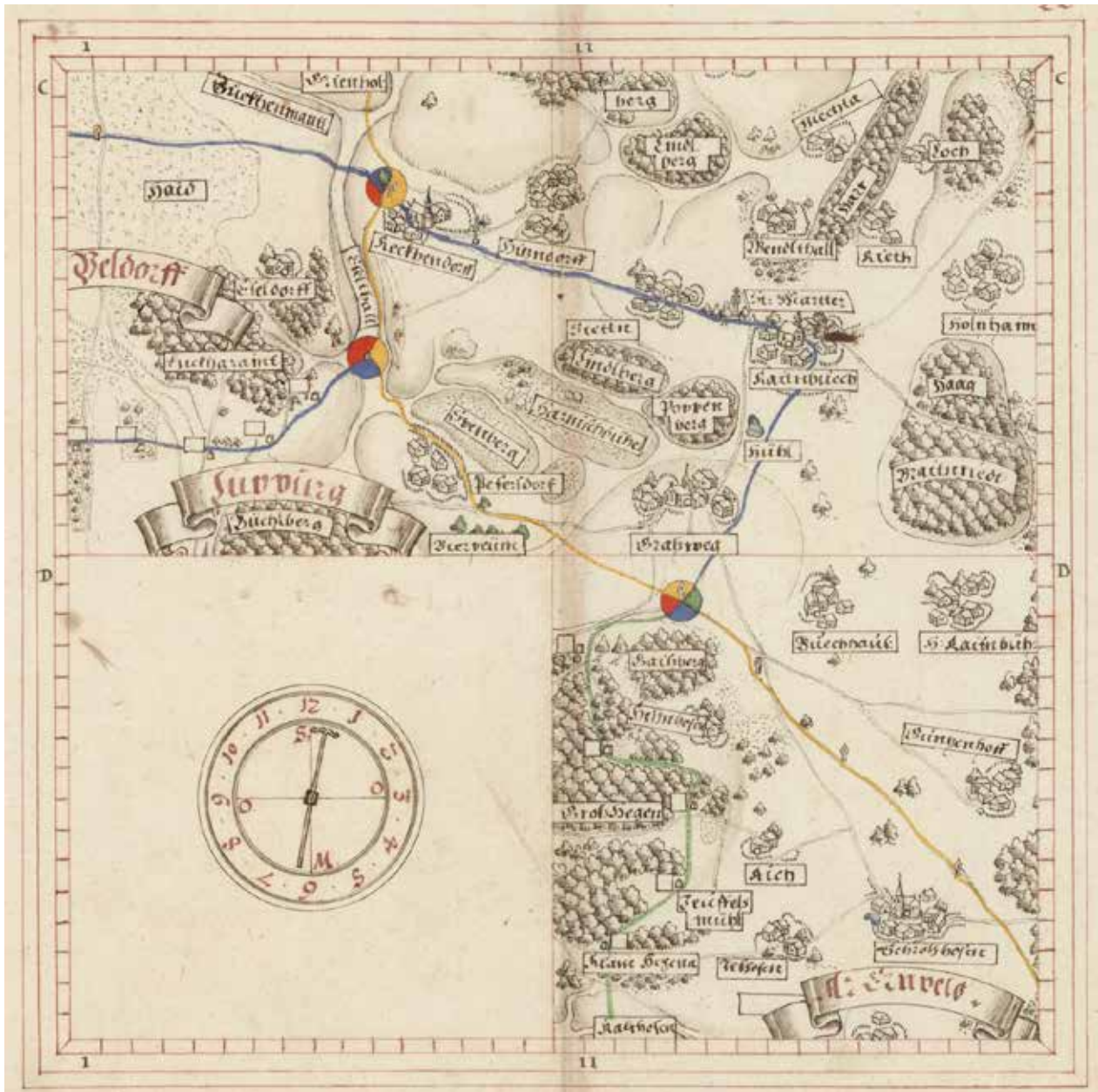
4 BayHStA, Pl. 3594.

5 BayHStA, GL Obere u. Junge Pfalz, Hohenfels 3.

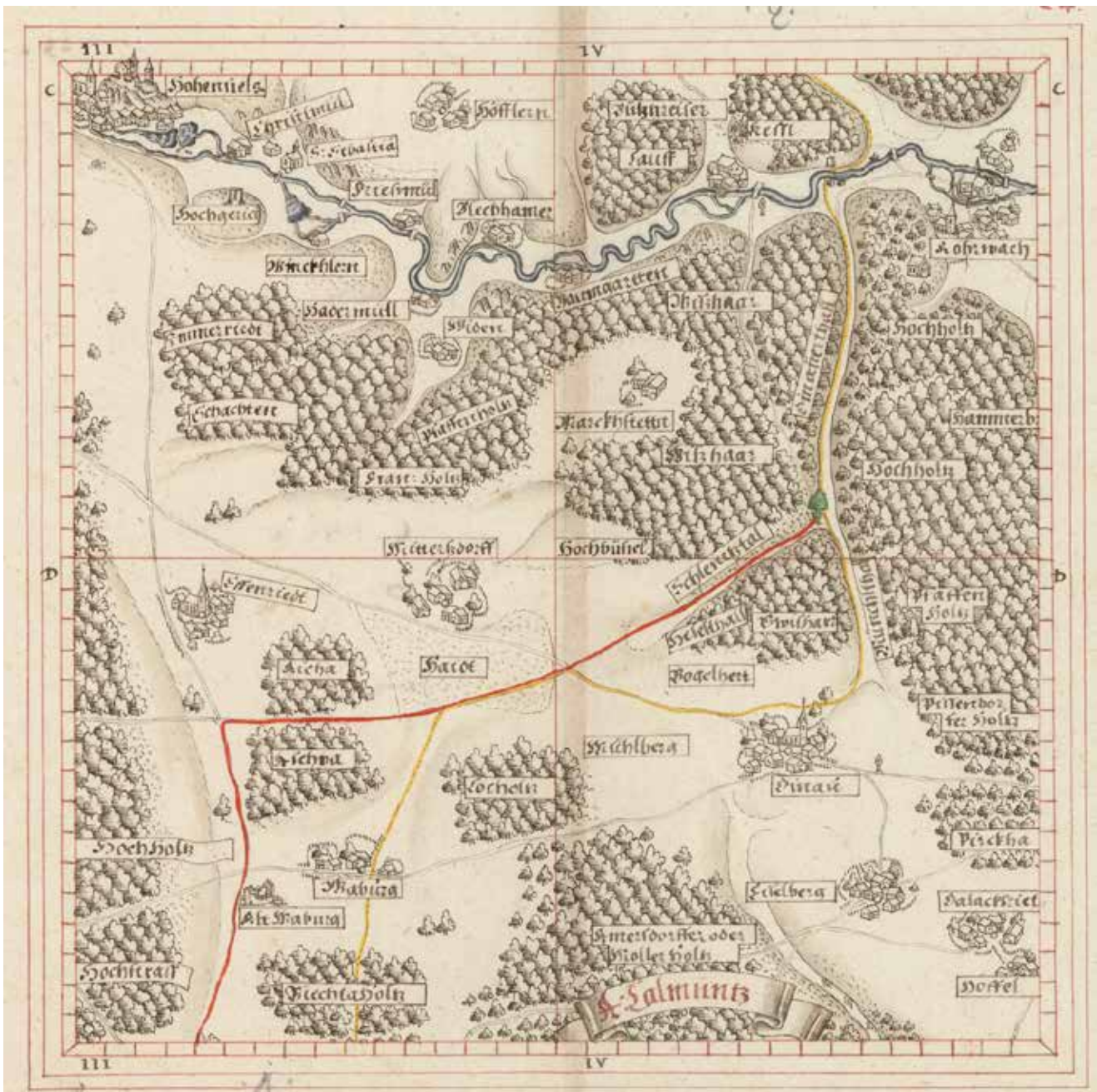
6 BayHStA, GL Obere u. Junge Pfalz, Hohenfels 3.

7 „*Libellus chronologicus et topographicus der uralten Herrschaft und kurpfälzischen Pflege Hohenfels in dem Fürstentum Neuburg, auch dessen Landgericht Burglengenfeld auf dem Nordgau, mit allen anrainenden Ämtern, auch den darin liegenden Pfarreien, Dörfern, Weilern, Höfen, Hölzern und Grenzmarkungen, beschrieben durch Christoph Vogel, Pfarrer zu Regenstauf, 1600*“.

4. Die Pfarrei Hohenfels mit Angaben zu deren Filiale, Eingepfarrten und Pfarrern.
5. Die Pfarrei Oberpfraundorf mit Angaben zu deren Filiale, Eingepfarrten, Pfarrern und Denkmälern in der Kirche von Rechberg.



Teilkarte 4 aus dem Libell zum Pflegamt Hohenfels von Vogel und Stang, 1600 (BayHStA, Pl. 3594-4)



Teilkarte 5 aus dem Libell zum Pflegamt Hohenfels von Vogel und Stang, 1600 (BayHStA, Pl. 3594-5)

Hauptkarte des Pflegamts Hohenfels von Christoph Vogel und Matthäus Stang, 1600, Originalgröße 54,3 x 43,6 cm, Papier auf Leinwand, Federzeichnung in Sepia, Gewässer blau, signiert (BayHStA, Pl. 3691)



*Transkription*

[Titelblatt]

Beschreibung deß Pflegambts Hohenfelß<sup>8</sup>  
per Christophorum Vogelium<sup>9</sup> Pastorem zu Regenstauf<sup>10</sup> 1600<sup>11</sup>

[Fol. 1r]

LIBELLUS CHRONOLOGICUS ET TOPOGRAPHICUS

der uralten Herschafft und curpfeltz[ischen] Pfleg Hohenfels in dem Furstenthumb  
Neuburg, auch dessen Landgricht Lengfeld<sup>12</sup> auf dem Nortgeu<sup>13</sup>, mit allen anrainenden  
Embtern, auch denen darin ligenden Pfarrn, Dorffern, Weylern, Höfen, Holtzern und  
Grenitzmarchungen

beschriben durch  
Christophorum Vogelium,  
Pfarrern zu Regenstauff  
Anno salutis M.D.C.<sup>14</sup>

---

8 Kurpfälzisches Pflegamt Hohenfels.

9 Christoph Vogel.

10 Regenstauf, Marktgemeinde Regenstauf, Landkreis Regensburg (künftig: R).

11 Diese Zeile stammt von anderer Hand.

12 Landgericht Burglengenfeld.

13 Nordgau.

14 Übersetzung: „Im Jahr des Heils, 1600“.

[Fol. 3r]

	I	II	III	IV
A	A 1 fol 17	A 2 fol: 18	A 3 fol 19	A Hohenfels C 3. fol: 8 H Rastnbuch C 2. fol: 14
B	B 1 fol: 17	B 2 fol. 18	B 3 fol 19	B 4. fol: 20.
C	C 1. fol 21	C 2. fol: 22	C 3. fol: 23	C 4 fol 24
D	b. 1 fol 21	b. 2 fol: 22	b. 3 fol 23	b. 4 fol: 24.
E	P. Hohenfels	E 2 fol: 25	E 3 fol: 26.	S. Pfraundorf

["Tabella Analytica", Übersicht über die Aufteilung der Planquadrate in den Karten und zur Zuordnung der Folioseiten]

[Fol. 4r]

Register aller Hofmarchen, Pfarm, Dorffer und Höfe in der Hohenfelser Mappa<sup>15</sup>

A.		B. A. <sup>16</sup>	
Aychensee <sup>17</sup>	B 1	U[nter]pfraundorff <sup>18</sup>	E 3
A.		O[ber]pfraundorff <sup>19</sup>	E 3
Aich <sup>20</sup>	D 2		
B.		C. K.	
G[roß]pißendorff <sup>23</sup>	B 2	Christlmuh] <sup>21</sup>	[C 3] <sup>22</sup>
K[lein]pissendorff <sup>24</sup>	B 2	A.	
Polnrieth <sup>27</sup>	B 2	Kunhausen <sup>25</sup>	[B 1] <sup>26</sup>
Butzenhofen <sup>28</sup>	B 3		
Blechhamer <sup>29</sup>	C 3	D. T. A.	
Baumgarthen <sup>31</sup>	C 4	Deinfeld <sup>30</sup>	A 2
Buechhausen <sup>33</sup>	D 2	Dietldorf <sup>32</sup>	B 4
		Dietldorf <sup>34</sup>	B 4
		Dinau <sup>35</sup>	D 4
		Dalackhenrieth <sup>36</sup>	D 4

[Fol. 1v]

E.		G.	
O[ber]jettenhard <sup>37</sup>	A 2	Guntzenhofen <sup>38</sup>	D 2

15 „Mappa“ meint das Kartenwerk, das Christoph Vogel und Matthäus Stang gleichzeitig mit der vorliegenden Beschreibung fertigstellten.

16 Außerhalb des Pflamts liegende Orte sind im Register mit A überschrieben. Vgl. Erläuterung Vogels auf Folio 9r.

17 Eichensee, Stadt Parsberg.

18 Unterpfraundorf, Marktgemeinde Beratzhausen, R.

19 Oberpfraundorf, Marktgemeinde Beratzhausen, R.

20 Aichhof, Marktgemeinde Beratzhausen, R.

21 Abgegangen im Gebiet der Marktgemeinde Hohenfels. Vgl. ROMSTÖCK/DÜRR, Mühlen, S 113.

22 Quadrantenangabe fehlt. In der Karte auf C 3.

23 Großbissendorf, Marktgemeinde Hohenfels.

24 Kleinbissendorf, Marktgemeinde Hohenfels.

25 Kühnhausen, Stadt Parsberg.

26 Quadrantenangabe fehlt. In der Karte auf B 1.

27 Pöllnricht, Marktgemeinde Hohenfels. Der Ort liegt im Truppenübungsplatz (künftig: TrÜbPI) Hohenfels.

28 Butzenhof, Wüstung, TrÜbPI Hohenfels.

29 Blechmühle, Marktgemeinde Hohenfels.

30 Deinfeld, Wüstung, TrÜbPI Hohenfels.

31 Baumühle, Marktgemeinde Hohenfels.

32 Oberdietldorf, Wüstung, TrÜbPI Hohenfels oder Dietldorf, Stadt Burglengenfeld, SAD. Beide Orte liegen im selben Quadranten. Vgl. Anm. 34.

33 Buchhausen, Marktgemeinde Hohenfels.

34 Oberdietldorf, Wüstung, TrÜbPI Hohenfels oder Dietldorf, Stadt Burglengenfeld, SAD. Beide Orte liegen im selben Quadranten. Vgl. Anm. 32.

35 Dinau, Marktgemeinde Kallmünz, R.

36 Dallackenried, Marktgemeinde Kallmünz, R.

37 Oberödenhart, Wüstung, TrÜbPI Hohenfels.

38 Gunzenhof, Marktgemeinde Hohenfels.



U[nter]ettenhard<sup>39</sup> B 3  
 Efersdorf<sup>40</sup> B 2  
 Effenrieth<sup>42</sup> D 3

A.

Judeneittenfeld<sup>43</sup> A 1  
 Kirch[en]eittenfeld<sup>46</sup> A 1  
 Enselwang<sup>48</sup> A 3  
 Eger<sup>50</sup> A 3  
 Ettenhard<sup>52</sup> B 4  
 Eselsdorf<sup>54</sup> C 1  
 Eyselberg<sup>56</sup> D 4

F.

Friesmuhl<sup>59</sup> C 4

G.

Graßwang<sup>63</sup> C 2

A.  
 Gayshof<sup>41</sup> B 4

H.

Harras<sup>44</sup> B 2<sup>45</sup>  
 Haar<sup>47</sup> B 2  
 Haslach<sup>49</sup> B 4  
 Hitzndorf<sup>51</sup> C 2  
 Holtzheim<sup>53</sup> C 2  
 Hohenfels<sup>55</sup> C 3  
 Hoflern<sup>57</sup> C 3  
 Hadermuhl<sup>58</sup> C 3

A.

Haydnischbuech<sup>60</sup> A 3  
 Hermansdorf<sup>61</sup> B 1  
 Hetznhof<sup>62</sup> D 1  
 Höfel<sup>64</sup> D 4

39 Unterödenhart, Marktgemeinde Hohenfels. Der Ort liegt im TrÜbPI Hohenfels.

40 Efersdorf, Marktgemeinde Hohenfels.

41 Geishof, Wüstung, TrÜbPI Hohenfels.

42 Effenricht, Marktgemeinde Hohenfels.

43 Judeneidenfeld, Wüstung, TrÜbPI Hohenfels.

44 Harras, Wüstung, TrÜbPI Hohenfels.

45 In der Karte auf B 1.

46 Kircheneidenfeld, Wüstung, TrÜbPI Hohenfels.

47 Harrhof, Marktgemeinde Hohenfels.

48 Enslwang, Wüstung, TrÜbPI Hohenfels.

49 Haasla, Wüstung, TrÜbPI Hohenfels.

50 Egra, Wüstung, TrÜbPI Hohenfels.

51 Hitzendorf, Marktgemeinde Hohenfels.

52 Kirchenödenhart, Wüstung, TrÜbPI Hohenfels.

53 Holzheim, Marktgemeinde Hohenfels.

54 Höhendorf, Marktgemeinde Lupburg.

55 Hohenfels, Marktgemeinde Hohenfels. Andere Schreibweisen: Hohenvels, Hohenvelß, Hohemfelß.

56 Eiselberg, Marktgemeinde Kallmünz, R.

57 Höfla, Wüstung, TrÜbPI Hohenfels.

58 Fuchsmühle, Marktgemeinde Hohenfels. Vgl. JEHLE, Parsberg, S. 488.

59 Friesmühle, Marktgemeinde Hohenfels.

60 Haidensbuch, Wüstung, TrÜbPI Hohenfels. In der Karte „Haidnischberg“.

61 Hörmannsdorf, Stadt Parsberg.

62 Hatzenhof, Marktgemeinde Beratzhausen, R.

63 Granswang, Marktgemeinde Hohenfels.

64 Niederhof, Marktgemeinde Kallmünz, R.

[Fol. 5r-5v]<sup>65</sup>

I. A.		S.	
Judeneittenfeld <sup>66</sup>	A 1	Sterlhof <sup>67</sup>	B 2
Ilkhofen <sup>68</sup>	D 2	Sicherdorf <sup>69</sup>	B 3
L.		S. Sebastian <sup>70</sup>	C 4
Loch <sup>72</sup>	C 2	O[ber]schmithaim <sup>71</sup>	A 1
Lauff <sup>74</sup>	C 4	U[nter]schmithaim <sup>73</sup>	A 1
M.		Steten <sup>75</sup>	C 2
Mietersdorf <sup>77</sup>	A 2	S. Sebastian <sup>76</sup>	C 4
Malbertzhof <sup>79</sup>	B 2	A.	
Macherdorf <sup>81</sup>	B 3	O[ber]schwent <sup>78</sup>	A 2
Marckhstetten <sup>83</sup>	C 4	U[nter]schwent <sup>80</sup>	A 2
Mietersdorf <sup>84</sup>	D 3	Schrotzhofen <sup>82</sup>	D 2
N.		V.	
Nenhof <sup>87</sup>	B 2	Viechta <sup>85</sup>	C 2
		Unterschwent <sup>86</sup>	A 2
		Unterschmitha[im] <sup>88</sup>	A 1

65 Die Einträge der zwei Folioseiten 5r und 5v wurden vom Bearbeiter zusammengefasst, da Vogel die Ortsnamen mit Anfangsbuchstaben „S“ irrtümlich doppelt aufgeführt hat.

66 Judeneidenfeld, Wüstung, TrÜbPI Hohenfels.

67 Stallhof, Marktgemeinde Hohenfels.

68 Ilkhofen, Marktgemeinde Beratzhausen, R.

69 Sichendorf, Wüstung, TrÜbPI Hohenfels.

70 Sebastianskirche in Hohenfels, Marktgemeinde Hohenfels, zweimal aufgeführt.

71 Oberschmidheim, Wüstung, TrÜbPI Hohenfels.

72 Loch, Marktgemeinde Hohenfels.

73 (Unter-)Schmidheim, Wüstung, TrÜbPI Hohenfels.

74 Lauf, Marktgemeinde Hohenfels.

75 Stetten, Marktgemeinde Hohenfels.

76 Sebastianskirche in Hohenfels, Marktgemeinde Hohenfels, zweimal aufgeführt.

77 Großmittersdorf, Wüstung, TrÜbPI Hohenfels.

78 Schwend, Wüstung, TrÜbPI Hohenfels. Der Ort bestand aus zwei Teilen.

79 Albertshof, Marktgemeinde Hohenfels. Der Ort liegt im TrÜbPI.

80 Schwend, Wüstung, TrÜbPI Hohenfels. Der Ort bestand aus zwei Teilen.

81 Machendorf, Wüstung, TrÜbPI Hohenfels.

82 Schrotzhofen, Marktgemeinde Beratzhausen, R.

83 Markstetten, Marktgemeinde Hohenfels.

84 Kleinmittersdorf, Marktgemeinde Hohenfels.

85 Fichten, Marktgemeinde Hohenfels.

86 Schwend, Wüstung, TrÜbPI Hohenfels.

87 Nainhof, Marktgemeinde Hohenfels, liegt im TrÜbPI.

88 (Unter-)Schmidheim, Wüstung, TrÜbPI Hohenfels.

R.	
Raitenbuech <sup>89</sup>	D 2 <sup>90</sup>
Hauß Raitenbu[ch] <sup>92</sup>	D 2
Rieth <sup>94</sup>	C 2
Reckendorf <sup>96</sup>	C 1
Rohrbach <sup>97</sup>	C 4
Rechberg <sup>99</sup>	E 3

[Fol. 6r]

W.	
Wendlmansthal <sup>91</sup>	C 2
Winckhlern <sup>93</sup>	C 3
Widen <sup>95</sup>	C 3
A.	
Waburg <sup>98</sup>	D 3
Willertzheim <sup>100</sup>	A 1

### Höltzer in dieses A[mts] Mappen

A.	
Aichelschlag	B 1
Aichlberg	C 2
Aicha	D 3

A.	
Aschpa	D 3
Amersdorfer	D 4
Aichelberg	E 3

B.	
Blatthaim	A 2
Pfarrholtz	A 2 <sup>104</sup>
Buech	B 2

B. A.	
Birckha	A 2
Buechelberg	B 2 <sup>101</sup>
Buchlberg	C 1
Pfaffenholtz	D 4
Pißendorffer <sup>102</sup>	D 4
Pirckha	D 4
Pfraundorfer <sup>103</sup>	D 4
Pirckha	E 3
Blaterich	E 3

C. K.	
Kuschwantz	B 3

89 Raitenbuch, Marktgemeinde Hohenfels.

90 In der Karte auf C 2.

91 Wendlmannthal, Marktgemeinde Hohenfels.

92 Hausraitenbuch, Marktgemeinde Hohenfels.

93 Winklmühle, Marktgemeinde Hohenfels.

94 Pillmannsricht, Marktgemeinde Hohenfels.

95 Schönheim, Marktgemeinde Hohenfels.

96 Rackendorf, Marktgemeinde Lupburg.

97 Rohrbach, Marktgemeinde Kallmünz, R.

98 Oberwahrberg, Marktgemeinde Kallmünz, R.

99 Rechberg, Marktgemeinde Beratzhausen, R.

100 Willertsheim, Wüstung, TrübPl Hohenfels.

101 In der Karte auf B 4.

102 Zu Groß-/Kleinbissendorf, Marktgemeinde Hohenfels.

103 Zu Ober-/Unterpfraundorf, Marktgemeinde Beratzhausen, R.

104 In der Karte auf A 1.

Pißendorfer <sup>105</sup> G[mein]	B 2	A.	
Poppenperg	C 2	Chor <sup>106</sup>	A 1
Braitenrieth	C 2	Kriegberg	A 3
Butzenreyser	C 4		
[Fol. 6v]			
F.		H.	
Frechheit	A 3	Hamerberg	C 4
Fauler	B 1	G[roße] Hegene	D 2
Frauenholtz	C 2 <sup>107</sup>	K[leine] Hegene	D 2
		Hilberg	E 3
G. A.		Helmberg <sup>108</sup>	A 1
Gaysholtz	B 4	Hermansperg	A 2
Gaysperg	D 2		
Gwißhaar	D 4	I.	
Grasenthal	E 3	Jungling	A 2
		Immerrieth	C 2 <sup>109</sup>
H.			
Haberberg	A 1 <sup>110</sup>	L.	
Hohenberg <sup>111</sup>	B 1	Langenrieth	B 1
Harrasperg <sup>112</sup>	B 2	Lindlberg	C 2
Haar	C 2	Lindlberg	C 2
Haag	C 2	A.	
Hochholtz	D 3	Leselberg	A 3
Hochholtz	A 3 <sup>113</sup>		
Herrnberg	A 3		
Haußberg <sup>114</sup>	B 4		
Hochholtz	C 4		
[Fol. 7r]			
L.		S.	
Luckhenpainth	C 1	Schreckhenrieth	A 1
Loeholtz	D 3	Sumerhau	B 1

105 Zu Groß-/Kleinbissendorf, Marktgemeinde Hohenfels.

106 Vgl. Glossar: Chor.

107 In der Karte auf C 3.

108 In der Karte „Helnberg“.

109 In der Karte auf C 3.

110 Nicht im angegebenen Quadranten auf der Karte.

111 In der Karte „Hachenberg“.

112 Zu Harras, Wüstung, TrübPI Hohenfels.

113 Im entsprechenden Quadranten ist ein Waldstück „Hochstraß“ eingetragen.

114 In der Karte „Hauschberg“.

# Hohenfels

## Ampt Hohenfels

Dieses Ampt od Ampt liegt in dem  
 Land Oberrhein, für den Rhein und Land  
 Oberrhein, Oberrheinland und dem Oberrhein  
 in demselben Landes und Oberrhein  
 Hohenfels. Ist mit dem Oberrhein an der  
 die Oberrhein liegt in dem Oberrhein von dem  
 die Oberrhein liegt in dem Oberrhein von dem  
 die Oberrhein liegt in dem Oberrhein von dem  
 die Oberrhein liegt in dem Oberrhein von dem  
 die Oberrhein liegt in dem Oberrhein von dem  
 die Oberrhein liegt in dem Oberrhein von dem

### Oberrhein

Oberrhein, die Oberrhein liegt in dem  
 die Oberrhein liegt in dem Oberrhein von dem  
 die Oberrhein liegt in dem Oberrhein von dem  
 die Oberrhein liegt in dem Oberrhein von dem  
 die Oberrhein liegt in dem Oberrhein von dem  
 die Oberrhein liegt in dem Oberrhein von dem  
 die Oberrhein liegt in dem Oberrhein von dem  
 die Oberrhein liegt in dem Oberrhein von dem

Land

Folio 8r der Beschreibung des Pflegamts  
 Hohenfels von Christoph Vogel, 1600  
 (BayHStA, GL Obere u. Junge Pfalz,  
 Hohenfels 2)

Linda	E 3	Schachten	C 2 <sup>115</sup>
		A.	
M. A.		Schonberg	A 3
Maysperg	B 1	Silbergberg <sup>116</sup>	B 4
		Schachten	B 4
N.		Spenberg	C 1
Naterperg	A 1	Sumerleutten	E 3
Nußperg	B 3		
		V.	
R.		Vogelherd	A 3
Reiterstein	A 1	Viechta	D 3
Reschenperg	B 1		
A.		W.	
Rayßling	A 1	Winnberg	A 3
Raithaim	A 3	Wißhaar	C 4

[Fol. 8r]

## Ambt Hohenfels

Dieses Gricht oder Ambt ligt in dem neuburgischen Furstenthumb und Landgricht Burckhlengfeld<sup>117</sup> auf dem Nortgau in einem holtz- und traydreichem Poden. Fast mitten darinnen entspringt zu Hohenvels in dem Marckht, von deme dieses Ambt seinen Nahmen, ein krebs- und ferchenreicher<sup>118</sup> Pach, wolcher bey Rohrbach<sup>119</sup> in die Vils fallet, bey 3 Vierhelmeulen<sup>120</sup> fleust und in solchem Spacio<sup>121</sup> 9 Muhlen, 3 Hemer treybet.

## Obrigkheit

Haben solche Herrschafft vor Jharen die von Hohenfels innengehabt, ist nach dero Absterben an die churfurstlich Pfaltz khommen. Hat in Lebzeithen der durchlauchtigisten hochgeborenen Furstin und Frauen, Frauen Dorotheen<sup>122</sup>, weyland [Fol. 8v] deß auch durchlauchtigisten hochgeborenen Fursten und Herrns, Herrn Fridrich<sup>123</sup>, Churfursten und Pfaltzgravens hinderlaßenen Wittiben etc., zu dero Wittwedumb Neumarckht<sup>124</sup> gehört, wierth durch Pfleger verwalthet. Von Anno 1483 bis Anno 1518 ist Hanns von Alberg Pfleger zum Hohenvels gewesen, nach ihme seinth dahin gesetz[t] worden: Sparnberger, Strollnvelder, Paulskoler. Dieser Zeith ist Pfleger alda Ieronimus von Sparnneckh.

115 In der Karte auf C 3.

116 In der Karte „Silbergberg“.

117 Landgericht Burglengfeld.

118 Vgl. Glossar: Ferchen.

119 Rohrbach, Marktgemeinde Kallmünz, R.

120 Vgl. Glossar: Meile.

121 Übersetzung: „Länge“.

122 Dorothea von Dänemark und Norwegen (1520–1580), Witwe Kurfürst Friedrichs II. von der Pfalz.

123 Kurfürst Friedrich II. von der Pfalz (reg. 1544–1556)

124 Kurpfälzische Residenzstadt Neumarkt i. d. Opf.

## Unterthanen

Hat in diesem Ambt aigentlich 1 Hoffmarch [Folio] 8, Raitenbuch<sup>125</sup> [Folio] 14; 1 Pfarr Hohenvels [Folio] 15, 1 Marckht Hohenvels [Folio] 13.

Nimbt sich gleichwohl der Pfarr Pfraundorf<sup>126</sup> auch an, ist aber, sowohl als [Fol. 9r]<sup>127</sup> die Hoffmarch Raitenpuech, stritig wie davon mehrer hernach Foliis<sup>128</sup>.

Andere mehr: Dorffer, Hemer [sc. Hämmer], Hofe, Muhlen stehen in dem vorhergehendem Register und seinth von denen, so ausser dieses Ambts Territorio, wie in allen andern Libelln auch geschechen, mit Litera A unterschieden, auch folgende:

Aichensee<sup>129</sup>, G[roß]pissendorf<sup>130</sup>, K[lein]pissendorf<sup>131</sup>, Pelnrieth<sup>132</sup>, Butzenhofen<sup>133</sup>, Buechhausen<sup>134</sup>, Blechhamerm[ühle]<sup>135</sup>, Beumgerthenm[ühle]<sup>136</sup>, Christlmuhl<sup>137</sup>, Efenrieth<sup>138</sup>, Efersdorf<sup>139</sup>, O[ber]ettenhard<sup>140</sup>, U[n-ter]ettenhard<sup>141</sup>, Frießmuhl<sup>142</sup>, Graßwang<sup>143</sup>, Guntzenhofen<sup>144</sup>, Harras<sup>145</sup>, Haar<sup>146</sup>, Haslach<sup>147</sup>, Hohenvels, Hitzendorf<sup>148</sup>, Holtzhaim<sup>149</sup>, Hoflern<sup>150</sup>, Hadermuhl<sup>151</sup>, Lauff<sup>152</sup> Hamer, Loch<sup>153</sup>, [Fol. 9v]<sup>154</sup> Mietersdorf<sup>155</sup>,

---

125 Hofmark Raitenbuch. Raitenbuch, Marktgemeinde Hohenfels.

126 Oberpfraundorf, Marktgemeinde Beratzhausen, R.

127 Die Foliozahl 9 wurde doppelt vergeben.

128 Foliozahl fehlt.

129 Eichensee, Stadt Parsberg.

130 Großbissendorf, Marktgemeinde Hohenfels.

131 Kleinbissendorf, Marktgemeinde Hohenfels.

132 Pöllnricht, Marktgemeinde Hohenfels. Der Ort liegt im TrÜbPl.

133 Butzenhof, Wüstung, TrÜbPl Hohenfels.

134 Buchhausen, Marktgemeinde Hohenfels.

135 Blechmühle, Marktgemeinde Hohenfels.

136 Baumühle, Marktgemeinde Hohenfels.

137 Abgegangen in Hohenfels, Marktgemeinde Hohenfels.

138 Effenricht, Marktgemeinde Hohenfels.

139 Effersdorf, Marktgemeinde Hohenfels.

140 Oberödénhart, Wüstung, TrÜbPl Hohenfels.

141 Unterödénhart, Marktgemeinde Hohenfels. Der Ort liegt im TrÜbPl.

142 Friesmühle, Marktgemeinde Hohenfels.

143 Granswang, Marktgemeinde Hohenfels.

144 Gunzenhof, Marktgemeinde Hohenfels.

145 Harras, Wüstung, TrÜbPl Hohenfels.

146 Harrhof, Marktgemeinde Hohenfels.

147 Haasla, Wüstung, TrÜbPl Hohenfels.

148 Hitzendorf, Marktgemeinde Hohenfels.

149 Holzheim, Marktgemeinde Hohenfels.

150 Höfla, Wüstung, TrÜbPl Hohenfels.

151 Fuchsmühle, Marktgemeinde Hohenfels.

152 Lauf, Marktgemeinde Hohenfels.

153 Loch, Marktgemeinde Hohenfels.

154 Die Foliozahl 9 wurde doppelt vergeben.

155 Großmittersdorf, Wüstung, TrÜbPl Hohenfels, oder Kleinmittersdorf, Marktgemeinde Hohenfels. Vgl. Anm. 159.

Malbertzhofen<sup>156</sup>, Machendorf<sup>157</sup>, Marckhstetten<sup>158</sup>, Mietersdorf<sup>159</sup>, Nenhof<sup>160</sup>, Sterlhof<sup>161</sup>, Raitenpuech<sup>162</sup>, H[aus] Raitenpuech<sup>163</sup>, Rieth<sup>164</sup>, S. Sebastian<sup>165</sup>, O[ber]schmitheim<sup>166</sup>, U[nter]schmithaim<sup>167</sup>, Stetten<sup>168</sup>, Wendlmansthal<sup>169</sup>, Winckhlern<sup>170</sup>, Widen<sup>171</sup>.

## Güether, so dieses Ambt ausser seinem Territorio hat

### Im Ambt Lengfeld<sup>172</sup>

Mautthof<sup>173</sup> bey Buechern<sup>174</sup>; ein Vischwasser in der Lautter<sup>175</sup> oberhalb Schmitmuhlen<sup>176</sup>.

### Veldorff<sup>177</sup>

Die Muhl zu Kerschhofen<sup>178</sup> bey Deyßwang<sup>179</sup>.  
[Fol. 9r]<sup>180</sup>

### Luppurg<sup>181</sup>

zu Pefersdorf<sup>182</sup> 1 H[erdstätte]

---

156 Albertshof, Marktgemeinde Hohenfels. Der Ort liegt im TrÜbPI.

157 Machendorf, Wüstung, TrÜbPI Hohenfels.

158 Markstetten, Marktgemeinde Hohenfels.

159 Großmittersdorf, Wüstung, TrÜbPI Hohenfels oder Kleinmittersdorf, Marktgemeinde Hohenfels. Vgl. Anm. 174.

160 Nainhof, Marktgemeinde Hohenfels. Der Ort liegt im TrÜbPI Hohenfels.

161 Stallhof, Marktgemeinde Hohenfels.

162 Raitenbuch, Marktgemeinde Hohenfels.

163 Hausraitenbuch, Marktgemeinde Hohenfels.

164 Pillmannsricht, Marktgemeinde Hohenfels.

165 Sebastianskirche in Hohenfels, Marktgemeinde Hohenfels.

166 Oberschmidheim, Wüstung, TrÜbPI Hohenfels.

167 (Unter-)Schmidheim, Wüstung, TrÜbPI Hohenfels.

168 Stetten, Marktgemeinde Hohenfels.

169 Wendlmannthal, Marktgemeinde Hohenfels.

170 Winklmühle, Marktgemeinde Hohenfels.

171 Schönheim, Marktgemeinde Hohenfels.

172 Pfalz-neuburgisches Pflegamt Burglengenfeld.

173 Mauthof, Stadt Burglengenfeld, SAD.

174 Kirchenbuch, Stadt Burglengenfeld, SAD.

175 Lauterach.

176 Schmidmühlen, Markt Schmidmühlen, Landkreis Amberg-Sulzbach (künftig: AS).

177 Pfalz-neuburgisches Pflegamt Velburg (Veldorf).

178 Kerschhofen, Stadt Parsberg.

179 Daßwang, Gemeinde Seubersdorf.

180 Die Foliozahl 9 wurde doppelt vergeben.

181 Pfalz-neuburgisches Pflegamt Lupburg.

182 Pöfersdorf, Marktgemeinde Lupburg.



### Beratzhausen<sup>183</sup>

zu Ilkhofen<sup>184</sup> 2 [sc. Herdstätten], Vorsterberg<sup>185</sup> 2 [sc. Herdstätten], Haar<sup>186</sup> 1 H[erdstätte].

### Lutzmanstein<sup>187</sup>

zu Aichensee<sup>188</sup> 1 [sc. Herdstätte], Kircheneitenveld<sup>189</sup> 1 [sc. Herdstätte], Kunhausen<sup>190</sup> 1 H[erdstätte].  
[Fol. 9v]<sup>191</sup>

## Grenitz

Dieses Gricht rainet mit seinem Gezirckh an daß Amt Calmuntz<sup>192</sup>, Ernvels<sup>193</sup>, Veldorf<sup>194</sup>, Lutzmanstein<sup>195</sup>, Hohenburg<sup>196</sup>.

### Grenitz mit Calmuntz

fehcht in dem Rohrbacher<sup>197</sup> Thal bey Haydnischbuech<sup>198</sup> am Holtz, die Frechheit genanth, an, gehet in gemelthem Thahl dem Gußgraben ab und ab nach bis in daß Rohrbacher Veld und Wisen, in welchem sy sich zur Rechten aufwerths nach dem Butzenreyser wendet zu einem Marchstein, welcher an der Straß von Lauff<sup>199</sup> gen Rohrbach herwerths deß Bach[s] bey dem Hugel, der Kessel genenth, in einer Stainmaur und Heckhen stehet. [Fol. 10r]

Von solchem Stein gehet sy über denn Bach und daß Lauffer Wißmath im Lauffer Muhlthal nach Dinau<sup>200</sup> zwischen dem Wißhaar und der Hochleutten auf und auf biß zu der Creutzigen, bey deren sich dieses Thal schaydet, in daß Muhl- und Schlenitzthahl, alda sich dan die Grenitz zwischen dem Wißhaar hinauf nach einem Rain über daß Veld, der Vogelherd genennet, zeucht auf die Hochstraß von Calmuntz<sup>201</sup> gen Veldorf<sup>202</sup>, und weither über diese Straß durch daß Muhlvelde gen Thal auf die Mietersdorfer<sup>203</sup> Hayd gehet, auf der Straß

---

183 Pfalz-neuburgisches Pflegamt Ehrenfels (Beratzhausen).

184 Ilkhofen, Marktgemeinde Beratzhausen, R.

185 Forsterberg, Marktgemeinde Beratzhausen, R.

186 Hardt, Marktgemeinde Beratzhausen, R.

187 Herrschaft Lutzmannstein.

188 Eichensee, Stadt Parsberg.

189 Kircheneidenfeld, Wüstung, TrÜbPI Hohenfels.

190 Kühnhausen, Stadt Parsberg.

191 Die Foliozahl 9 wurde doppelt vergeben.

192 Pfalz-neuburgisches Pflegamt Kallmünz.

193 Pfalz-neuburgisches Pflegamt Ehrenfels (Beratzhausen).

194 Pfalz-neuburgisches Pflegamt Velburg (Veldorf).

195 Herrschaft Lutzmannstein.

196 Hochstift-regensburgisches Pflegamt Hohenburg.

197 Zu Rohrbach, Marktgemeinde Kallmünz, R.

198 Haidensbuch, Wüstung, TrÜbPI Hohenfels.

199 Lauf, Marktgemeinde Hohenfels.

200 Dinau, Marktgemeinde Kallmünz, R.

201 Kallmünz, Marktgemeinde Kallmünz, R.

202 Velburg, Stadt Velburg.

203 Zu Kleinmittersdorf, Marktgemeinde Hohenfels.

von Effenrieth<sup>204</sup> gen Dinau,  
und danne solcher Straß nach auf Effenrieth zue neben dem Aicha zur Rechten hin bis auf die Straß, so von  
Oberpfraundorf<sup>205</sup> gen Hohenvels gehet,  
entlich dieser Straß nach im Velde bey Waburg<sup>206</sup> zur Linckhen fur daß Viechtaholtz hin bis hinder die Kirch zu  
gemehltem Pfraundorf zu [Fol. 10v] einem Marchstein bey der Marter auf dem Creutzwege alda, da sich  
dann daß Ambt Calmuntz eigentlich endet und Ernvels<sup>207</sup> anfecht.

#### Grenitz mit Beretzhausen<sup>208</sup>

gehete von diesem Stein auf der Creutzstraß nach Hohenvels und Graßwang<sup>209</sup>, dem Graßwanger Grenitzwege  
nach zwischen Schrotzhofen<sup>210</sup>, auch Hetzenhofen<sup>211</sup>, zur Linckhen und Guntzenhofen<sup>212</sup>, auch Buechhau-  
sen<sup>213</sup>, zur Rechten hin fur 3 Marterseulen, auf den Creutzwegen von Schrotzhofen gen Guntzenhofen,  
Aich<sup>214</sup> gen Hauß Raitenbuech<sup>215</sup>, Hetzenhofen gen Buechhausen stehent,  
und entlich von solcher Straß über daß Eckh am Gayßberg bey Graßwang zu der Grenitzmarter alda, alhie  
[Fol. 11r] endet und Velburg<sup>216</sup> anfecht.

#### Grenitz mit Veldorff<sup>217</sup>

gehete von dieser Marter neben Graßwang<sup>218</sup> zur Linckhen über daß Veld hin auf und durch Raitenpuech<sup>219</sup>  
fur die Marter, so ausser dieses Dorfs auf der Straß nach Steten<sup>220</sup> stehet und Hanns Walther Anno 1420 setzen  
laßen,  
solcher Straß oder Trifft nach durch Stetten aus von dannen auf Hitzendorf<sup>221</sup> zu und daneben zur Reckhten  
[sc. Rechten] der Straß nach auf Reckendorf<sup>222</sup> zu,  
durch solch Dorf aus bis zu der Marter, jenseith deßen bey einem Bierpaum stehent, alda sich daß Ambt Veldorf  
endet und Gricht Lutzmanstein<sup>223</sup> anfecht.

---

204 Effenricht, Marktgemeinde Hohenfels.

205 Oberpfraundorf, Marktgemeinde Beratzhausen, R.

206 Oberwahrberg, Marktgemeinde Kallmünz, R.

207 Pfalz-neuburgisches Pflegamt Ehrenfels (Beratzhausen).

208 Vgl. Anm. 207

209 Granswang, Marktgemeinde Hohenfels.

210 Schrotzhofen, Marktgemeinde Beratzhausen, R.

211 Hatzenhof, Marktgemeinde Beratzhausen, R.

212 Gunzenhof, Marktgemeinde Hohenfels.

213 Buchhausen, Marktgemeinde Hohenfels.

214 Aichhof, Marktgemeinde Beratzhausen, R.

215 Hausraitenbuch, Marktgemeinde Hohenfels.

216 Pfalz-neuburgisches Pflegamt Velburg (Veldorf).

217 Vgl. Anm. 216.

218 Granswang, Marktgemeinde Hohenfels.

219 Raitenbuch, Marktgemeinde Hohenfels.

220 Stetten, Marktgemeinde Hohenfels.

221 Hitzendorf, Marktgemeinde Hohenfels.

222 Rackendorf, Marktgemeinde Lupburg.

223 Herrschaft Lutzmannstein.

### Grenitz mit Lutzmanstein

gehet von dieser Marter über daß [Fol. 11v] Eselsthal zwischen dem Zuckhenmantel und Osterperg hin für den Fauler,  
item die Langenrieth, Reschenperg, Sumerhau zur Rechten, gleichßfals daß Dorf Kuenhausen<sup>224</sup> zur Linckhen hin,  
der Straß nach auf Aichensee<sup>225</sup>, von dannen durch Ober- und Unterschmithaim<sup>226</sup>,  
entlich in diesem Thal zwischen dem Reiterstein und Hehelberg hinaus in daß Kircheneitenfelder<sup>227</sup> und Willertzhaimer<sup>228</sup> Velde zum ersten Stein zwischen Hohenburg<sup>229</sup> und Hohenfels.

### Grenitz mit Hohenburg

gehet von diesem 1. Stein, welcher auf dem Creutzwege von Lutzmanstein<sup>230</sup> gen Hohenvels, item Hohenburg<sup>231</sup> gen Hermannsdorf<sup>232</sup> stehet, forth  
zu dem 2. bey Willertzhaim<sup>233</sup> an der Hohenvelser Straßen im Velde, [Fol. 12r]  
dan zu dem 3. bey Mietersdorf<sup>234</sup> herwerths in dem Taschenthal, da sich die Straß auf Hohenvels und in gemelth Thal schaydet,  
weither in daß Kesselthal abwerths nach dem Gußgraben zu dem 4. unterhalb Mietersdorf bey einem großen Bierpaum,  
ferner in diesem Thal abwerths bis zu dem Juglberg bey Oberettenhard<sup>235</sup> zu dem 5., an Wege nach Schwant<sup>236</sup> und Enselwang<sup>237</sup> stehent.  
Alhie wendet sich die Grenitz der Enselwanger Straß nach über den Juglberg zur Rechten auf daß Enselwanger Pirckha und die Straß von Hohenvels dahin zu dem 6. Stein, herwerths gemehlten Holtzes am Eckh stehent, und gehet alsdan neben diesem Holtz über daß Enselwanger Wismath bey der Frechheit hin für ettliche Bierpeum<sup>238</sup>, darauf stehent, bis zu deßen Ende, da der 7. Stein zwischen Hohenburg und Hohenvels stehet, alda man sich gegen Haydnischbuech<sup>239</sup> [Fol. 12v] auf die Höch und Straß von dannen nach Oberettenhard<sup>240</sup> zu dem 8.,  
entlich von solcher Straß, über der Haydnischbuecher Velde auf die Frechheit zu, zu dem 9., in gemehltem Veld bey einer großen Reingrueben an dem Wege in die Frechheit stehent,

---

224 Kühnhausen, Stadt Parsberg.

225 Eichensee, Stadt Parsberg.

226 Oberschmidheim und (Unter-)Schmidheim, Wüstungen, TrÜbPI Hohenfels.

227 Zu Kircheneidenfeld, Wüstung, TrÜbPI Hohenfels.

228 Zu Willertsheim, Wüstung, TrÜbPI Hohenfels.

229 Hochstift-regensburgisches Pfliegamt Hohenburg.

230 Lutzmannstein, Wüstung, TrÜbPI Hohenfels.

231 Hohenburg, Marktgemeinde Hohenburg, AS.

232 Hörmannsdorf, Stadt Parsberg.

233 Willertsheim, Wüstung, TrÜbPI Hohenfels.

234 Großmittersdorf, Wüstung, TrÜbPI Hohenfels.

235 Oberödenhart, Wüstung, TrÜbPI Hohenfels.

236 Schwend, Wüstung, TrÜbPI Hohenfels.

237 Enslwang, Wüstung, TrÜbPI Hohenfels.

238 Vgl. Glossar: Bierbaum.

239 Haidensbuch, Wüstung, TrÜbPI Hohenfels.

240 Oberödenhart, Wüstung, TrÜbPI Hohenfels.

und von solchem zwischen der Winnburg und Frechheit hin zum 10. und letzten Stein, vor der Frechheit in dem Rohrbacher<sup>241</sup> Thal stehen[d], alda diese Grenitzbeschreybung angefangen worden.

#### Stritige Grenitzen

Dieses Ambt hat der Grenitz halben mit Calmuntz<sup>242</sup>, Luppurg<sup>243</sup> und Veldorf<sup>244</sup> Irrung, wie auch in gemelther Embter Grenitzbeschreybung zu sehen, als dem Libell über Calmuntz, folio 14, Luppurg, folio 18, [Fol. 13r] Veldorff folio 25.

[Fol. 13v]

#### Marckht Hohenfels

Dieser Marckht ligt fast mitten in dem Ambt, hat sein mayste Nahrung von dem Veldbau und Bierpreuen.

#### Obrigkheit

Wierth von Burgermeister und Rath, so jerlich gewehlet und bestetiget werden, regierrh.

#### Unterthanen

Hat alda bey 100 burgerliche Herdsteth, auch ein schön Schloß.

#### Privilegia

Item 3 Jharmerckht<sup>245</sup> Dom[inica] post Udalrici<sup>246</sup>, Dom[inica] post Laurenti<sup>247</sup>.

[Fol. 14r]

#### Hofmarch Raitenbuech<sup>248</sup>

Dieses Edlmansgueth liget an Hohenfeler Straß nach Luppurg<sup>249</sup> in denn Embtern Veldorf<sup>250</sup> und Hohenfels, auch der Pfarr alda. Ist ein schon Dorf, darinnen ein Kirch, alt zuprochen Schloß und Wierthshauß.

#### Obrigkheit

Habens vor Jharen die Raitenpuecher, so zu Calmuntz<sup>251</sup> in dem Burckhgueth gehauset, innengehabt, nu aber der Haller von Amberg<sup>252</sup>.

---

241 Zu Rohrbach, Marktgemeinde Kallmünz, R.

242 Pfalz-neuburgisches Pflegamt Kallmünz.

243 Pfalz-neuburgisches Pflegamt Luppurg.

244 Pfalz-neuburgisches Pflegamt Velburg (Veldorf).

245 Von den drei erwähnten Jahrmärkten werden im Folgenden nur zwei benannt.

246 Sonntag nach St. Ulrich (4 Juli).

247 Sonntag nach St. Laurentius (10. August).

248 Hofmark Raitenbuch, Raitenbuch, Marktgemeinde Hohenfels.

249 Luppurg, Marktgemeinde Luppurg.

250 Pfalz-neuburgisches Pflegamt Velburg (Veldorf).

251 Kallmünz, Marktgemeinde Kallmünz, R.

252 Stadt Amberg (kreisfrei).

# Miarcht Hohenfels

Greße Markts age ist nicht zu sein  
Linsch dat in may 6. Clafung von dem  
vill hant und d'vill hant.

## Abriß

Abriß von d'vill hant und d'vill  
/ d'vill hant und d'vill hant  
vill hant

## Unterfasser.

Das alle by 100. d'vill hant  
vill hant.

## Privilegia

Stamm  
dom post vdalrij

13

Stamm  
domi: post Laurentj

Folio 13v der Beschreibung des  
Pflagmts Hohenfels von Christoph  
Vogel, 1600  
(BayHStA, GL Obere u. Junge Pfalz,  
Hohenfels 3)

### Unterthanen

Raitenpuech<sup>253</sup>, Aich<sup>254</sup>, Wendlmansthal<sup>255</sup>, Hauß Raitenbuch<sup>256</sup>, Graßwang<sup>257</sup>, Ilkhofen<sup>258</sup>, Buechhausen<sup>259</sup>, Rieth<sup>260</sup>.

[Fol. 14v]

### Grenitz

Diese Hoffmarch ist mit dem Ambt Calmuntz<sup>261</sup> oder Burckhlengfeld<sup>262</sup> der Malefitzpersonen<sup>263</sup>, mit Velburg<sup>264</sup> aber deß Kirchtagschutzes<sup>265</sup> wegen stritig.

[Fol. 15r]

### Pfarr Hohenfels

Dieser Pfarr Collator ist der obern churfurstlichen Pfaltz Herr.

### Filialia

Raitenpuech<sup>266</sup>; Kircheneitenveld<sup>267</sup>, in der Herschafft Lutzmanstein<sup>268</sup> ligent.

### Eingepferthe

Aichelsee<sup>269</sup>, G[roß]pissendorf<sup>270</sup>, K[lein]pissendorf<sup>271</sup>, Pelnieth<sup>272</sup>, Butzenhofen<sup>273</sup>, Blechhamer<sup>274</sup>, Beum-

---

253 Raitenbuch, Marktgemeinde Hohenfels.

254 Aichhof, Marktgemeinde Beratzhausen, R.

255 Wendlmannthal, Marktgemeinde Hohenfels.

256 Hausraitenbuch, Marktgemeinde Hohenfels.

257 Granswang, Marktgemeinde Hohenfels.

258 Ilkhofen, Marktgemeinde Beratzhausen, R.

259 Buchhausen, Marktgemeinde Hohenfels.

260 Pillmannsricht, Marktgemeinde Hohenfels.

261 Pfalz-neuburgisches Pflegamt Kallmünz.

262 Pfalz-neuburgisches Pflegamt Burglengenfeld.

263 Vgl. Glossar: Malefitzpersonen.

264 Pfalz-neuburgisches Pflegamt Velburg (Veldorf).

265 Vgl. Glossar: Kirchtagsschutz.

266 Raitenbuch, Marktgemeinde Hohenfels.

267 Kircheneidenfeld, Wüstung, TrÜbPl Hohenfels.

268 Herrschaft Lutzmannstein.

269 Eichensee, Stadt Parsberg.

270 Großbissendorf, Marktgemeinde Hohenfels.

271 Kleinbissendorf, Marktgemeinde Hohenfels.

272 Pöllnricht, Marktgemeinde Hohenfels. Der Ort liegt im TrÜbPl.

273 Butzenhof, Wüstung, TrÜbPl Hohenfels.

274 Blechmühle, Marktgemeinde Hohenfels.

garthen<sup>275</sup>, Christlmuhl<sup>276</sup>, O[ber]jettenhard<sup>277</sup>, U[nter]jetten-hard<sup>278</sup>, Efersdorf<sup>279</sup>, Friesmuhl<sup>280</sup>, Harres<sup>281</sup>, Haar<sup>282</sup>, Haslach<sup>283</sup>, Hitzendorf<sup>284</sup>, Holtzhaim<sup>285</sup>, Hoflern<sup>286</sup>, Hadermuhl<sup>287</sup>, Loch<sup>288</sup>, Lauff<sup>289</sup>, Mietersdorf<sup>290</sup>, [Fol. 15v] Malbertzhofen<sup>291</sup>, Macherdorf<sup>292</sup>, Marckhstetten<sup>293</sup>, Neuhöfel<sup>294</sup>, Sicherdorf<sup>295</sup>, Sterlhof<sup>296</sup>, Steten<sup>297</sup>, S. Sebastian<sup>298</sup>, Viechta<sup>299</sup>, Widen<sup>300</sup>, Winckhlern<sup>301</sup>.

### Pastores

Iohann Salacher, Tobias Polus, Georgius Zizelman, Simon Haderthau.

### Monumenta<sup>302</sup>

[Fol. 16r]

### Pfarr Pfraundorff<sup>303</sup>

Der Pfarr Pfraundorf Collatur mast sich Hohenvels<sup>304</sup> an, da sy doch aigentlich in dem Ambt Calmüntz<sup>305</sup> liget, wie in der Beschreybung deß gemelthen Gerichts, gleichfals in dem Libell uber daß Ambt Ernvels<sup>306</sup>, folio 23, zu sehen, hat alhie 11 H[erdstätten], 9 drechslisch, der Pfarr, Schmit und deß Mesenhaußes [sc. Mesnerhauses] nimbt sich Hohenvels an.

- 
- 275 Baumühle, Marktgemeinde Hohenfels.
  - 276 Abgegangen in Hohenfels, Marktgemeinde Hohenfels.
  - 277 Oberödenhart, Wüstung, TrÜbPl Hohenfels.
  - 278 Unterödenhart, Marktgemeinde Hohenfels. Der Ort liegt im TrÜbPl.
  - 279 Effersdorf, Marktgemeinde Hohenfels.
  - 280 Friesmühle, Marktgemeinde Hohenfels.
  - 281 Harras, Wüstung, TrÜbPl Hohenfels.
  - 282 Harrhof, Marktgemeinde Hohenfels.
  - 283 Haasla, Wüstung, TrÜbPl Hohenfels.
  - 284 Hitzendorf, Marktgemeinde Hohenfels.
  - 285 Holzheim, Marktgemeinde Hohenfels.
  - 286 Höfla, Wüstung, TrÜbPl Hohenfels.
  - 287 Fuchsmühle, Marktgemeinde Hohenfels.
  - 288 Loch, Marktgemeinde Hohenfels.
  - 289 Lauf, Marktgemeinde Hohenfels.
  - 290 Wohl Kleinmittersdorf, Marktgemeinde Hohenfels.
  - 291 Albertshof, Marktgemeinde Hohenfels. Der Ort liegt im TrÜbPl.
  - 292 Machendorf, Wüstung, TrÜbPl Hohenfels.
  - 293 Markstetten, Marktgemeinde Hohenfels.
  - 294 Wohl Nainhof, Marktgemeinde Hohenfels. Der Ort liegt im TrÜbPl.
  - 295 Sichendorf, Wüstung, TrÜbPl Hohenfels.
  - 296 Stallhof, Marktgemeinde Hohenfels.
  - 297 Stetten, Marktgemeinde Hohenfels.
  - 298 Sebastianskirche in Hohenfels, Marktgemeinde Hohenfels.
  - 299 Fichten, Marktgemeinde Hohenfels.
  - 300 Schönheim, Marktgemeinde Hohenfels.
  - 301 Winklmühle, Marktgemeinde Hohenfels.
  - 302 Überschrift ohne Folgetext.
  - 303 Oberpfraundorf, Marktgemeinde Beratzhausen, R.
  - 304 Kurpfälzisches Pflegamt Hohenfels.
  - 305 Pfalz-neuburgisches Pflegamt Kallmünz.
  - 306 Pfalz-neuburgisches Pflegamt Ehrenfels (Beratzhausen).

## Filial

Rechberg<sup>307</sup> 16 H[erdstätten], ernfelsisch, dahin ist Keterieth<sup>308</sup>, so mollerisch, und Winn<sup>309</sup>, so calmuntzisch, gepferth.

## Eingepferthe gen Pfraundorf

Aus dem neuburgischen Furstenthumb: Unterpfraundorf<sup>310</sup> 17 H[erdstätten], 12 labrisch<sup>311</sup>, 5 kuttenuaisch; Schrotzhofen<sup>312</sup> 8 H[erdstätten], drechslisch; Waburg<sup>313</sup> 3 H[erdstätten], calmuntzisch<sup>314</sup>.

Aus dem Ambt Hohenvelf: [Fol.16v] Guntzenhausen<sup>315</sup> 5 [sc. Herdstätten], Buechhausen<sup>316</sup> 7, Haus Raitenbuch<sup>317</sup>, Wendlmansthal<sup>318</sup> 1, Rieth<sup>319</sup> 1, Loch<sup>320</sup> 1.

## Pastores

Iohann Rieger, Georgius Weinman, Valentinus Steimmuller, Georgius Mayr, Gasparus N.

## Monumenta in der Kirchen Rechberg<sup>321</sup>

1519 obiit Maximilianus Rex Romanorum, Iohann Mittelpeckh.


1518 Hanns von Alberg, 35 Jhar Pfleger zu Hohenvelfs. Maria du Muetter Gottes, ich empfilche mich dirr.

---

Auszug aus der Widmung Christoph Vogels auf der Hauptkarte zum Pflegamt Hohenfels, 1600:

"[per] Christophorum Vogelium Pastorem suæ Celsitudinis Regenstufii indignum."<sup>322</sup>

(BayHStA, Pl. 3691).



---

307 Rechberg, Marktgemeinde Beratzhausen, R.

308 Katharied, Marktgemeinde Beratzhausen, R.

309 Wiedenhof, Marktgemeinde Kallmünz, R.

310 Unterpfraundorf, Marktgemeinde Beratzhausen, R.

311 Zu Pflegamt Laaber.

312 Schrotzhofen, Marktgemeinde Beratzhausen, R.

313 Oberwahrberg, Marktgemeinde Kallmünz, R.

314 Zu Pflegamt Kallmünz.

315 Gunzenhof, Marktgemeinde Hohenfels.

316 Buchhausen, Marktgemeinde Hohenfels.

317 Hausraitenbuch, Marktgemeinde Hohenfels.

318 Wendlmannthal, Marktgemeinde Hohenfels.

319 Pillmannsricht, Marktgemeinde Hohenfels.

320 Loch, Marktgemeinde Hohenfels.

321 Rechberg, Marktgemeinde Beratzhausen, R.

322 Übersetzung: "Christoph Vogel, unwürdiger Hirte seiner Hoheit zu Regenstauf".